

## АНАЛИТИЧЕСКИЙ ОТЧЕТ

по итогам реализации последнего отчетного периода с 01.07.2020 по 30.06.2021 проекта, с которым грантополучатель включен в перечень победителей конкурса на предоставление грантов Президента Российской Федерации на развитие гражданского общества (далее – грант)

<b>Полное наименование организации (в соответствии с единым государственным реестром юридических лиц)</b>	Общественная организация "Нижегородский областной туристский клуб"
<b>Основной государственный регистрационный номер (ОГРН)</b>	1025200016720
<b>Наименование проекта (в соответствии с договором о предоставлении гранта)</b>	Дороги, которые мы выбираем
<b>Номер договора о предоставлении гранта</b>	20-2-021386

### Сведения о выполнении ключевых контрольных точек, запланированных на отчетный период

№ККТ	Наименование ключевой контрольной точки	Контрольная дата	Фактическая дата	Сведения о выполнении (контрольная точка реализована в полном объеме либо нет)	Причины несоответствия запланированным параметрам (в случае наличия)
1.	На маршруте "Тропы Поветлужья", близ озера Светлояр, в Воскресенском районе Нижегородской обл. проведено массовое туристско-спортивное мероприятие "Семейный турслет". В мероприятии приняло участие не менее 200 чел.	31.10.2020	25.04.2021	исполнена	По причине неблагоприятной эпидемиологической обстановки, проведение массовых мероприятий Проекта было перенесено на весну-лето 2021 года. Изменения согласованы с Фондом 14.10.2020 г. По согласованию с Администрацией Воскресенского района мероприятие было проведено с 24 по 25 апреля 2021 г. (с учетом дня подготовки мероприятия). В мероприятии приняли участие 274 чел. В организации мероприятия участвовали 34 волонтера.
2.	На маршруте «По местам народных промыслов»	31.10.2020	31.10.2020	исполнена	Протяженность маркированного маршрута «По

	оборудованы туристские стоянки в количестве 4 шт (стол, лавки, навес), разработаны, изготовлены и установлены информационные стенды - 4 шт., информационные указатели - 8 шт. Выполнена маркировка маршрута протяженностью не менее 80 км.				местам народных промыслов» в итоге составила 88 км. увеличение протяженности маршрута произошло после уточнения нитки маршрута на основании данных нескольких разведывательных экспедиций и выполнения маркировки маршрута на местности.
3.	На маршруте "Тропы Поветлужья", оборудованы туристские стоянки в количестве 4 шт. (стол, лавки, навес); разработаны, изготовлены и установлены информационные стенды - 4 шт., информационные указатели - 8 шт., выполнена маркировка троп маршрута общей протяженностью не менее 70 км.	31.10.2020	31.10.2020	исполнена	Протяженность маркированного маршрута «Тропы Поветлужья» в итоге составила 84 км. увеличение протяженности маршрута произошло после уточнения нитки маршрута на основании данных нескольких разведывательных экспедиций и выполнения маркировки маршрута на местности.
4.	В формате кросс-похода проведено открытие нового маршрута "По местам народных промыслов". В кросс-походе приняло участие не менее 500 человек разных возрастов, в т.ч.- школьные и семейные команды.	30.11.2020	30.05.2021	исполнена	По причине неблагоприятной эпидемиологической обстановки, проведение массовых мероприятий Проекта было перенесено на весну-лето 2021 года. Изменения согласованы с Фондом 14.10.2020 г. По согласованию с Администрацией Ковернинского района мероприятие было проведено с 29 по 30 мая 2021 г. (с учетом дня подготовки мероприятия). В мероприятии приняли участие 526 чел. В организации мероприятия участвовали 42 волонтера.
5.	Проведено не менее пяти радиопередач, посвященных маркированным маршрутам и безопасности в активном туризме	31.12.2020	31.12.2020	исполнена	В сотрудничестве с постоянным партнером ОО "НОТК", радиостанцией "Радио Образ" проведено 6 радиопередач. По согласованию с радиостанцией "Радио Образ" в эфир вышли 5 коротких передач, посвященных безопасности на туристских маршрутах, и один прямой эфир с рассказом о социально-значимых Проектах ОО "НОТК".
<b>Дополнительный комментарий</b>		Изменение протяженности 2-х маршрутов в сторону некоторого увеличения произошло по причине того, что часть дорог, отмеченных на картах области, в настоящее время заросла подлеском и/или заболочена и стала труднопроходимой для неподготовленных групп. В связи с этим в ходе ряда разведочных экспедиций были найдены варианты обхода труднопроходимых участков, уточнены нитки маршрутов, по которым и была выполнена маркировка. В итоге суммарная протяженность 2-х пешеходных маршрутов была увеличена на 22 км. К сожалению, по причине пандемии коронавируса и вступивших в силу ограничительных мер, нам не удалось провести массовые мероприятия, запланированные Проектом в 2020 г. Но уже весной 2021 г. нам все же удалось согласовать проведение массовых мероприятий по открытию новых маркированных маршрутов, и они были успешно проведены в апреле и мае 2021 г. Подведение итогов конкурса экологического плаката «С чистыми мыслями в светлое завтра!» запланированное к проведению во время массового туристско-спортивного мероприятия "Семейный турслет" на маршруте "Тропы Поветлужья", по причине переноса массовых мероприятий проекта, было проведено в заочном формате. Стенды с работами победителями конкурса были установлены на маршруте "Тропы Поветлужья"			

в соответствии с планом 26 октября 2020 года. Победители конкурса были награждены дипломами и ценными призами.
--

**Описание содержания деятельности по проекту за отчетный период**

*Информация из этого раздела будет доступна для посетителей сайта оценка.гранты.рф (в том числе для представителей СМИ).*

В июле 2020г., благодаря финансовой поддержке Фонда президентских грантов, ОО «НОТК» приступил к реализации 3-го этапа Проекта «Дороги, которые мы выбираем». Цель Проекта - создание условий для вовлечения широких слоев населения Нижегородской области в регулярные занятия спортивным туризмом и физической культурой при всемерном сохранении природных богатств путем формирования сети оборудованных и паспортизированных туристских маршрутов с активными способами передвижения, а также через ознакомление населения с безопасными и доступными способами организации активного туризма и отдыха. Важнейшей задачей 3-го этапа Проекта стало расширение сети паспортизированных туристских маршрутов с активными способами передвижения путем разработки, оборудования и паспортизации 2-х новых маршрутов на территории Нижегородской обл. Работать над Проектом в 2020г. нам пришлось в очень сложных условиях. Пандемия коронавируса в стране, поэтапный выход организаций и населения из самоизоляции, поэтапное снятие запретов на выезды, проведение мероприятий – все это очень осложняло работу над Проектом. И, как только стало возможным осуществлять выезды в область малыми группами, уже в конце июня 2020г., еще до «официального старта» Проекта, мы начали проводить подготовительные мероприятия. С 21 по 30 июня 2020г. усилиями волонтеров Проекта (штатных сотрудников клуба и туристов-общественников) были проведены 8 разведывательных выездов в районы области для уточнения ниток будущих маршрутов. Надо заметить, разведки на новых маршрутах стали весьма интересным и технически сложным мероприятием: часть обозначенных на картах области троп сильно заросла, местами тропы были заболочены, появились новые накатанные дороги, не обозначенные на картах. Но тем интереснее была наша задача! В ходе разведок нам удалось найти оптимальные пути передвижения по маршрутам, которые, с одной стороны, были бы по силам начинающим туристам, с другой стороны, раскрывали бы красоту этих незаслуженно забытых удивительно живописных и самобытных уголков природы Нижегородской области. В период с июля по декабрь 2020 года были проведены и успешно завершены все работы по маркировке, оборудованию и паспортизации двух запланированных маршрутов: 1. Пешеходный маршрут «По местам народных промыслов» от пгт. Ковернино до г.Семенов (протяженность 88 км). Промаркировано 88 км пешеходных троп, установлено 4 турстоянки, 8 информационных стендов, 4 указателя. 2. Пешеходный маршрут «Тропы Поветлужья» от г.Семенов до п.Воскресенское (протяженность 84 км). Промаркировано 84 км пешеходных троп, установлено 4 турстоянки, 8 информационных стендов, 4 указателя. Общий итог: возведены 8 туристских стоянок, выполнена маркировка 172 км туристских троп, установлено 8 информационных стендов и 16 указателей, разработаны паспорта и карты маршрутов, вся информация по паспортизированным маршрутам направлена потенциальным благополучателям и размещена на сайте ОО «НОТК». Все запланированные Проектом работы по благоустройству маршрутов были завершены в срок. В ходе работы над Проектом большое внимание уделялось ознакомлению населения с безопасными и доступными способами организации активного туризма и отдыха посредством проведения бесплатных массовых туристско-спортивных мероприятий на вновь оборудованных маршрутах и доведения до потенциальных благополучателей информации о маршрутах. Для решения данной задачи Проектом было намечено проведение осенью 2020г. двух массовых туристско-спортивных мероприятий, посвященных открытию новых паспортизированных маршрутов, и организация цикла радиопередач для освещения итогов реализации Проекта и ознакомления нижегородцев с основами безопасного активного отдыха. В декабре 2020г. были успешно записаны и вышли в эфир 5 радиосюжетов о правилах безопасности в активном туризме, а также в прямом часовом эфире члены команды Проекта подробно рассказали радиослушателям о Проекте. Следует отметить, что, благодаря циклу радиопередач, подготовленных совместно с нашим постоянным партнером, радиостанцией «Радио Образ», количество потенциальных благополучателей Проекта увеличилось. Только в группе ВКонтакте у радиостанции не менее 2 тыс. подписчиков! Однако, 2-я волна коронавируса и последовавший за ней новый этап запретов на проведение массовых

	<p>мероприятий внесли коррективы в планы команды Проекта. По причине неблагоприятной эпидемиологической обстановки проведение массовых мероприятий Проекта было перенесено на весну-лето 2021г. Изменения были согласованы с Фондом Президентских грантов. И, уже в апреле, как только стало возможным передвижение пешком по туристских тропам, мы начали подготовку массовых мероприятий Проекта. Общий итог: проведены 2 массовых туристско-спортивных мероприятия для 800 человек, а именно: - 25 апреля 2021г. – Семейный турслет «Тропы Поветлужья» в Воскресенском районе (274 участника); - 30 мая 2021г. – Кросс-поход «Тропы Поветлужья» в Ковернинском районе (526 чел); При этом свыше 50% участников каждого из мероприятий составляли дети школьного и дошкольного возраста. В организации и проведении мероприятий Проекта было задействовано более 70 волонтеров, представителей рабочей молодежи, студентов, школьников. Примечательно, что число участников мероприятий Проекта, 800 чел, получилось совершенно случайно, путем суммирования по итогам двух мероприятий, но это стало очень знаковым событием для нас и нашего славного города! Ведь 800 чел. побывали на мероприятиях Проекта в год 800-летнего юбилея Нижнего Новгорода! Хочется с огромной благодарностью отметить большую заинтересованность и важную организационную поддержку администраций Воскресенского, Ковернинского, Семеновского районов области, администрации Природного парка «Воскресенское Поветлужье», руководителей предприятий ООО «Промысел» и ООО «Хохлома» Ковернинского р-на. Для проведения мероприятий ими были предоставлены помещения, организованы посещения музеев народных промыслов, выделен транспорт, предоставлены высококлассные экскурсоводы. Все эти факты свидетельствуют о том, что, несмотря на любые сложности природного, эпидемиологического и иного характера, в Нижегородской области в 2020-2021г.г. успешно продолжено формирование единой развитой системы маркированных маршрутов и троп, которой абсолютно безвозмездно уже начали пользоваться жители и гости региона. Растет интерес к спортивному туризму, на деле происходит приобщение жителей области к здоровому образу жизни через туризм, и при этом идет их ознакомление с безопасными и доступными способами организации активного туризма и отдыха, что полностью соответствует цели Проекта. Мы уверены, широкая сеть туристских троп и маршрутов, информационная открытость Проекта, несомненно, повысят привлекательность Нижегородской области для занятия активными видами туризма. Мы надеемся, благодаря совместным усилиям всех заинтересованных организаций, нам удастся оторвать россиян от диванов и телевизоров, чтобы аккуратно, «за ручку», ввести их в такой прекрасный и полезный для здоровья Мир активного туризма!</p>
--	---

**Обзор (описание) проведенных за отчетный период мероприятий (запланированные сроки (по приведенному в заявке календарному плану), фактические сроки выполнения, полученные результаты с указанием применимых количественных и (или) качественных показателей)**

*Информация из этого раздела будет доступна для посетителей сайта [оценка.гранты.рф](http://оценка.гранты.рф) (в том числе для представителей СМИ).*

№	Мероприятие	Запланированные сроки проведения	Фактические сроки проведения	Итог мероприятия (качественный результат)
1.	Работа экспедиционных партий по оборудованию маршрута «По местам народных промыслов»	с 01.07.2020 по 31.10.2020	с 27.07.2020 по 31.10.2020	В результате проведенных экспедиций на пешеходном маршруте «По местам народных промыслов» оборудованы туристические стоянки (стол, лавки, навес), установлены знаки туристской навигации (стенды и указатели), маршрут полностью промаркирован.
Наименование количественного показателя				Значение
Количество оборудованных бивачных стоянок				4

Количество установленных информационных стендов и указателей				12
Количество километров промаркированных троп				88
2.	Работа экспедиционных партий по оборудованию маршрута "Тропы Поветлужья"	с 01.07.2020 по 31.10.2020	с 27.07.2020 по 31.10.2020	В результате проведенных экспедиций на пешеходном маршруте "Тропы Поветлужья" оборудованы туристические стоянки (стол, лавки, навес), установлены знаки туристской навигации (стенды и указатели), маршрут полностью промаркирован. На маршруте установлены стенды с работами победителями конкурса экологического плаката «С чистыми мыслями в светлое завтра!».
Наименование количественного показателя				Значение
Количество оборудованных бивачных стоянок				4
Количество установленных информационных стендов и указателей				12
Количество километров промаркированных троп				84
3.	Организация однодневного Семейного турслета для семейных команд (в первую очередь, для многодетных и неполных семей) на маршруте "Тропы Поветлужья" в Воскресенском районе Нижегородской области	с 01.09.2020 по 31.10.2020	с 24.04.2021 по 25.04.2021	На маршруте "Тропы Поветлужья", близ озера Светлояр в Воскресенском р-не Нижегородской области проведено массовое туристско-спортивное мероприятие "Семейный турслет" для семейных команд (в первую очередь, для многодетных и неполных семей, школьников) из г.Н.Новгорода и районов Нижегородской области с мастер-классами и соревнованиями. 24 апреля 2021г.на место для подготовки мероприятия прибыли волонтеры-организаторы. В связи с ограничениями по коронавирусу мероприятие было проведено 25 апреля 2021г. в 2 этапа. В 1-й половине дня для участия в мероприятии прибыли жители Н. Новгорода. Во 2-й половине дня прибыли жители близлежащих районов области - Семеновского и Воскресенского. Автобусы для доставки участников и волонтеров были предоставлены постоянными партнерами клуба за счет средств Фонда, а также выделены безвозмездно администрациями Семеновского и Воскресенского р-нов области. В рамках мероприятия успешно прошли презентации нового маршрута и туристских возможностей Воскресенского района. При поддержке администрации Природного парка "Воскресенское Поветлужье" были организованы экскурсии на легендарное озеро Светлояр. Все участники слета были обеспечены горячим питанием (мастер-класс «Туристская кухня»). Динамично прошли соревнования на туристской полосе препятствий. Здесь было много интересного и познавательного: вязание узлов, сборка рюкзаков, установка палаток, чистка картошки, преодоление «болота», ориентирование на местности, высотные веревочные дистанции. Кроме того, участники слета побывали на мастер-классах по первой помощи, туристским узлам, попробовали себя в стрельбе из лука и в кузнечном деле. Призеры спортивных соревнований были награждены призами, медалями, грамотами, подарками спонсоров. Все участники мероприятия удостоены памятных сертификатов с логотипами Фонда Президентских грантов. В организации и проведении мероприятия приняли участие 30 волонтеров-инструкторов по

				туризму, подготовленных в Школе инструкторов НОТК, и 4 волонтера Парка Поветлужье
Наименование количественного показателя				Значение
Количество участников мероприятия				274
Количество волонтеров мероприятия				30
4.	Проведение однодневного кросс-похода на локальном участке нового маршрута "По местам народных промыслов"	с 01.11.2020 по 30.11.2020	с 29.05.2021 по 30.05.2021	Открытие нового маршрута "По местам народных промыслов", по сложившейся в 2018 г. традиции, проведено в формате кросс-похода на 12-километровом участке маршрута между с.Семино и д.Сухоноска. 29 мая 2020г. на место выехали волонтеры-организаторы мероприятия. 30 мая 2020г., несмотря на непогоду на старте кросс-похода, все участники мероприятия, от дошкольников до пенсионеров, самостоятельно преодолели дистанцию кросс-похода, благодаря легко читаемой маркировке, подробной туристской навигации и грамотной работе инструкторов-волонтеров, что, в свою очередь, стало лучшей рекламой нового маршрута и его возможностей для активного отдыха и оздоровления нижегородцев. В ходе мероприятия все участники и волонтеры были обеспечены горячим питанием, приготовленным силами волонтеров. Автобусы для доставки участников были предоставлены постоянным партнером клуба за счет средств Фонда Президентских грантов. При поддержке администрации Ковернинского района и руководства предприятий района участники мероприятия получили возможность бесплатно посетить три музея народных промыслов (музеи ООО «Промысел», ООО «Хохлома» и краеведческий музей в д.Сухоноска). На дистанции кросс-похода прошли соревнования в 4-х номинациях: 3 командных номинации («Самая активная семья» (семьи), «Самая классная команда»(школьники), «Великолепная четверка» (организации, учебные заведения)), личный зачет (3 возрастные группы). Призеры соревнований были награждены кубками, медалями, грамотами, призами спонсоров. Все участники мероприятия удостоены памятных сертификатов с логотипами Фонда Президентских грантов. В подготовке и проведении мероприятия приняли участие 42 волонтера, в т.ч. подготовленные в Школе инструкторов НОТК инструкторы и спасатели Приволжского регионального поисково-спасательного отряда Нижегородской области.
Наименование количественного показателя				Значение
Количество участников мероприятия				526
Количество волонтеров мероприятия				42
5.	Размещение информации о новых маршрутах в свободном доступе в сети Интернет	с 01.11.2020 по 31.12.2020	с 01.11.2020 по 31.12.2020	По итогам разведок, маркировки и оборудования маршрутов подготовлены паспорта двух новых оборудованных туристских маршрутов с активными способами передвижения. Подготовлен соответствующий картографический материал с нитками маршрутов, схемами препятствий. Информация о 2х новых

				маршрутах (паспорта, карты, справочный материал) размещена на сайте ОО "НОТК", на ресурсах партнеров по Проекту, разослана потенциальным благополучателям.
Наименование количественного показателя				Значение
Количество интернет ресурсов разместивших информацию о новых маршрутах				8
6.	Проведение цикла радиопередач, посвященных маркированным маршрутам и безопасности в активном туризме	с 01.11.2020 по 31.12.2020	с 01.12.2020 по 31.12.2020	Проведен цикл радиопередач в эфире "Радио Образ", посвященных маркированным маршрутам и безопасности в активном туризме в рубрике "Школа безопасности", а также в прямом часовом эфире "Радио Образ" члены команды Проекта рассказали подробно о новых маршрутах Проекта.
Наименование количественного показателя				Значение
Количество радиопередач				6

<p><b>Электронные ссылки:</b></p> <ul style="list-style-type: none"> <li>• на сайты в сети «Интернет», созданные или доработанные с использованием средств гранта в отчетном периоде;</li> <li>• на публикации и (или) материалы, содержащие информацию о реализации проекта за отчетный период, в средствах массовой информации и сети «Интернет» (включая социальные сети)</li> </ul> <p><i>Информация из этого раздела будет доступна для посетителей сайта оценка.гранты.рф (в том числе для представителей СМИ).</i></p>	<p>Запись прямого эфира на Радио Образ. Разговор о Проекте "Дороги, которые мы выбираем" с 29-й минуты: <a href="https://vk.com/radioobraz?w=wall-115595934_10146">https://vk.com/radioobraz?w=wall-115595934_10146</a> Приглашение на Семейный турслет от Природного парка "ВОСКРЕСЕНСКОЕ ПОВЕТЛУЖЬЕ": <a href="http://vetluga-park.ru/news/489-semejnyj-turslet-v-sele-vladimirskoe.html">http://vetluga-park.ru/news/489-semejnyj-turslet-v-sele-vladimirskoe.html</a> <a href="https://vk.com/vetluga.park?w=wall-154253871_1202">https://vk.com/vetluga.park?w=wall-154253871_1202</a> Приглашение на Семейный турслет от МУЗЕЯ-ЗАПОВЕДНИКА "ГРАД КИТЕЖ": <a href="https://vk.com/gradkitez?w=wall-66971438_4769">https://vk.com/gradkitez?w=wall-66971438_4769</a> Репортаж ГТРК "Нижний Новгород" о Семейном турслете на маршруте "Тропы Поветлужья": <a href="https://vestinn.ru/news/society/175858/">https://vestinn.ru/news/society/175858/</a> Новость о Проекте на сайте ГБУ ДО РЦ «Вега»: <a href="https://vega52.ru/news/markirovannye-marshruty-nizhegorodskoj-oblasti">https://vega52.ru/news/markirovannye-marshruty-nizhegorodskoj-oblasti</a> Информация о проведении Кросс-похода в СМИ: <a href="https://www.vremyan.ru/news/turisticheskij-marshrut_po_mestam_khudozhestvennykh_promyslov_otkroyut_v_nizhegorodskoj_oblasti_30_maya.html">https://www.vremyan.ru/news/turisticheskij-marshrut_po_mestam_khudozhestvennykh_promyslov_otkroyut_v_nizhegorodskoj_oblasti_30_maya.html</a> <a href="https://moyaokruga.ru/kovernov-sinn/Articles.aspx?articleId=459764">https://moyaokruga.ru/kovernov-sinn/Articles.aspx?articleId=459764</a> <a href="https://smartik.ru/nizhnij-novgorod/post/138266935">https://smartik.ru/nizhnij-novgorod/post/138266935</a> <a href="https://travel.rambler.ru/news/46491161-turisticheskij-marshrut-po-mestam-hudozhestvennykh-promyslov-otkroyut-v-nizhegorodskoj-oblasti-30-maya/">https://travel.rambler.ru/news/46491161-turisticheskij-marshrut-po-mestam-hudozhestvennykh-promyslov-otkroyut-v-nizhegorodskoj-oblasti-30-maya/</a> "Ковернинские новости" о Кросс-походе <a href="https://moyaokruga.ru/kovernov-sinn/Articles.aspx?articleId=463689">https://moyaokruga.ru/kovernov-sinn/Articles.aspx?articleId=463689</a> О Кросс-походе на странице ОО НОТК: <a href="https://vk.com/tourclub_notk?w=wall-873255_1561">https://vk.com/tourclub_notk?w=wall-873255_1561</a> Информация о проведении Семейного турслета в СМИ: <a href="https://nnovgorod.bezformata.com/listnews/povetluzhya-proydet-v-voskresenskom/93115145/">https://nnovgorod.bezformata.com/listnews/povetluzhya-proydet-v-voskresenskom/93115145/</a> <a href="https://travel.rambler.ru/news/46264291-semeynyy-turslet-tropy-povetluzhya-proydet-v-voskresenskom-rayone/">https://travel.rambler.ru/news/46264291-semeynyy-turslet-tropy-povetluzhya-proydet-v-voskresenskom-rayone/</a> <a href="https://www.vremyan.ru/news/semejnyj-turslet_tropy_povetluzhya__proydet_v_voskresenskom_rajone.html">https://www.vremyan.ru/news/semejnyj-turslet_tropy_povetluzhya__proydet_v_voskresenskom_rajone.html</a> <a href="https://pulse.mail.ru/article/semejnyj-turslet-tropy-povetluzhya-proydet-v-voskresenskom-rayone">https://pulse.mail.ru/article/semejnyj-turslet-tropy-povetluzhya-proydet-v-voskresenskom-rayone</a> О Семейном турслете на странице ОО НОТК: <a href="https://vk.com/tourclub_notk?w=wall-873255_1511">https://vk.com/tourclub_notk?w=wall-873255_1511</a> Награждение победителя конкурса экологического плаката «С чистыми мыслями в светлое завтра!» Анастасии Носоровой: <a href="https://vk.com/tourclubschool?w=wall-153614891_418">https://vk.com/tourclubschool?w=wall-153614891_418</a> Отзывы участников мероприятий в ВК: <a href="https://vk.com/ludanchikchik?w=wall137719911_2744%2Fall">https://vk.com/ludanchikchik?w=wall137719911_2744%2Fall</a> <a href="https://vk.com/yunarmiya6?w=wall-192420877_138">https://vk.com/yunarmiya6?w=wall-192420877_138</a> <a href="https://vk.com/id7751339?w=wall7751339_16133%2Fall">https://vk.com/id7751339?w=wall7751339_16133%2Fall</a> <a href="https://vk.com/public188708618?w=wall-188708618_1786">https://vk.com/public188708618?w=wall-188708618_1786</a> <a href="https://vk.com/id365266290?w=wall365266290_1030%2Fall">https://vk.com/id365266290?w=wall365266290_1030%2Fall</a> <a href="https://vk.com/semino_shcola?w=wall-195726559_369">https://vk.com/semino_shcola?w=wall-195726559_369</a> <a href="https://vk.com/vpopatriotsofrussia?w=wall-102487070_694">https://vk.com/vpopatriotsofrussia?w=wall-102487070_694</a> <a href="https://vk.com/id2948684?w=wall2948684_1136">https://vk.com/id2948684?w=wall2948684_1136</a> <a href="https://vk.com/semliceyone?w=wall-58690095_3146">https://vk.com/semliceyone?w=wall-58690095_3146</a> <a href="https://vk.com/n.lapteva90?w=wall282975480_2295%2Fall">https://vk.com/n.lapteva90?w=wall282975480_2295%2Fall</a> <a href="https://vk.com/karasev_ev?w=wall566600241_27%2Fall">https://vk.com/karasev_ev?w=wall566600241_27%2Fall</a></p>
<p><b>Фотографии с мероприятий, проведенных в отчетном периоде, а также видео- и аудиозаписи</b></p>	<p><b>Мероприятие:</b> Работа экспедиционных партий по оборудованию маршрута «По местам народных промыслов»</p>

(если такие записи производились Грантополучателем) выступлений (докладов) участников, оплата выступления и (или) проезд, проживание, питание которых осуществлялись за счет средств гранта (при условии, что такие фотографии, записи не содержатся в публикациях, материалах, указанных в подпункте 5 настоящего пункта)

*Информация из этого раздела будет доступна для посетителей сайта [оценка.гранты.рф](http://оценка.гранты.рф) (в том числе для представителей СМИ).*



Стоянка Демьяновка  
Возведение стоянки Демьяновка. 56°48'38.98"С, 44°26'26.02"В Начало работ 26.08.2020 г.



Стоянка Демьяновка  
Возведение стоянки Демьяновка. 56°48'38.98"С, 44°26'26.02"В Разгрузка пиломатериала 26.08.2020 г.



Стоянка Демьяновка  
Возведение стоянки Демьяновка. 56°48'38.98"С, 44°26'26.02"В Рабочий процесс 26.08.2020 г.



Стоянка Демьяновка  
Возведение стоянки Демьяновка. 56°48'38.98"С, 44°26'26.02"В Результат работ 26.08.2020 г.





Стоянка Митюшино  
Возведение стоянки Митюшино. 56°53'27.42"С, 44°0'4.10"В  
Перегрузка пиломатериала на трактор 02.09.2020 г.



Стоянка Митюшино  
Возведение стоянки Митюшино. 56°53'27.42"С, 44°0'4.10"В  
Рабочий процесс 02.09.2020 г.



Стоянка Митюшино  
Возведение стоянки Митюшино. 56°53'27.42"С, 44°0'4.10"В  
Рабочий процесс 02.09.2020 г.



Стоянка Митюшино  
Возведение стоянки Митюшино. 56°53'27.42"С, 44°0'4.10"В  
Результат работ 02.09.2020 г.



Стоянка Хохлома  
Возведение стоянки Хохлома. 56°58'25.04"С, 43°54'28.62"В  
Начало работ, выгрузка пиломатериала. 01.09.2020 г.



Стоянка Хохлома  
Возведение стоянки Хохлома. 56°58'25.04"С, 43°54'28.62"В  
Рабочий процесс. 01.09.2020 г.



Стоянка Хохлома  
Возведение стоянки Хохлома. 56°58'25.04"С, 43°54'28.62"В  
Рабочий процесс. 01.09.2020 г.



Стоянка Хохлома  
Возведение стоянки Хохлома. 56°58'25.04"С, 43°54'28.62"В  
Результат работ. 01.09.2020 г.



Стоянка Гари  
Возведение стоянки Гари. 57°3'40.90"С, 43°48'51.23"В  
Начало работ, выгрузка пиломатериала. 31.08.2020 г.



Стоянка Гари  
Возведение стоянки Гари. 57°3'40.90"С, 43°48'51.23"В  
Рабочий процесс. 31.08.2020 г.



Стоянка Гари  
Возведение стоянки Гари. 57°3'40.90"С, 43°48'51.23"В  
Рабочий процесс. 31.08.2020 г.



Стоянка Гари  
Возведение стоянки Гари. 57°3'40.90"С, 43°48'51.23"В  
Результат работ. 31.08.2020 г.






Маркировка маршрута  
Выполнение работ по нанесению туристской марки на маршруте. Основным объектом для нанесения марки являются деревья. 28.07.-08.08.2020



Маркировка маршрута  
Выполнение работ по нанесению туристской марки на маршруте. Основным объектом для нанесения марки являются деревья. 28.07.-08.08.2020



Маркировка маршрута  
Выполнение работ по нанесению туристской марки на маршруте. Объекты существующей инфраструктуры, при их наличии, могут стать хорошей основой для нанесения марки. 28.07.-08.08.2020



Маркировка маршрута  
Выполнение работ по нанесению туристской марки на маршруте. Объекты существующей инфраструктуры, при их наличии, могут стать хорошей основой для нанесения марки. 28.07.-08.08.2020



Маркировка маршрута  
Выполнение работ по нанесению туристской марки на маршруте. Объекты существующей инфраструктуры, при их наличии, могут стать хорошей основой для нанесения марки. 28.07.-08.08.2020



Маркировка маршрута  
Выполнение работ по нанесению туристской марки на маршруте. Асфальтовое покрытие на маршруте, как основа для нанесения марки. 28.07.-08.08.2020



Маркировка маршрута  
Выполнение работ по нанесению туристской марки на маршруте. Марка наносится на протяжении всего маршрута и должна быть однозначно читаемой. 28.07.-08.08.2020



Маркировка маршрута  
Выполнение работ по нанесению туристской марки на маршруте. Марка наносится на протяжении всего маршрута и должна быть однозначно читаемой. 28.07.-08.08.2020



Маркировка маршрута

Параллельно с выполнением работ по нанесению туристской марки, на всем протяжении маршрута, развешиваются информационные листовки о Проекте. Это необходимая мера по информированию местных жителей, до того как будут смонтированы на постоянной основе информационные стенды и указатели. 28.07.-08.08.2020



Маркировка маршрута

Параллельно с выполнением работ по нанесению туристской марки, на всем протяжении маршрута, развешиваются информационные листовки о Проекте. Это необходимая мера по информированию местных жителей, до того как будут смонтированы на постоянной основе информационные стенды и указатели. 28.07.-08.08.2020



Маркировка маршрута

Параллельно с выполнением работ по нанесению туристской марки, на всем протяжении маршрута, развешиваются информационные листовки о Проекте. Это необходимая мера по информированию местных жителей, до того как будут смонтированы на постоянной основе информационные стенды и указатели. 28.07.-08.08.2020



Маркировка маршрута

Параллельно с выполнением работ по нанесению туристской марки, на всем протяжении маршрута, развешиваются информационные листовки о Проекте. Это необходимая мера по информированию местных жителей, до того как будут смонтированы на постоянной основе информационные стенды и указатели. 28.07.-08.08.2020





Установка столбов для туристской марки  
При отсутствии естественных объектов для нанесения туристской марки, на маршруте устанавливаются асбоцементные столбы. 01-06.10.2020



Установка столбов для туристской марки  
Для доставки асбоцементных столбов к месту установки используются автомобили повышенной проходимости и бортовые прицепы. 01-06.10.2020



Установка столбов для туристской марки  
Для доставки асбоцементных столбов к месту установки используются автомобили повышенной проходимости и бортовые прицепы. 01-06.10.2020



Установка столбов для туристской марки  
Установка асбоцементных столбов начинается с бурения скважины. 01-06.10.2020



Установка столбов для туристской марки  
Параллельно с бурением скважины может наносится туристская марка на асбоцементный столб. 01-06.10.2020



Установка столбов для туристской марки  
Установка асбоцементных столбов. 01-06.10.2020



Установка столбов для туристской марки  
Установка асбоцементных столбов и нанесение на них туристской марки. 01-06.10.2020



Установка столбов для туристской марки  
Установка асбоцементных столбов и нанесение на них туристской марки. 01-06.10.2020





Установка информационных стендов и указателей  
Стенд на стоянке "Гари". 12-14.10.2020



Установка информационных стендов и указателей  
Стоянка "Гари" и информационный стенд. 12-14.10.2020



Установка информационных стендов и указателей  
Установка указателя на стоянку "Гари". 12-14.10.2020



Установка информационных стендов и указателей  
Указатель на стоянку "Гари". 12-14.10.2020



<p>Установка информационных стендов и указателей Установка стенда на стоянке "Демьяновка". 12-14.10.2020</p>	<p>Установка информационных стендов и указателей Стенд на стоянке "Демьяновка". 12-14.10.2020</p>
 <p>Установка информационных стендов и указателей Установка указателя на стоянку "Демьяновка". 12-14.10.2020</p>	 <p>Установка информационных стендов и указателей Установка указателя на стоянку "Демьяновка". 12-14.10.2020</p>
 <p>Установка информационных стендов и указателей Установка указателя в Ковернино. 12-14.10.2020</p>	 <p>Установка информационных стендов и указателей Указатель в Ковернино. 12-14.10.2020</p>



Установка информационных стендов и указателей  
Стенд на стоянке "Митюшино". 12-14.10.2020



Установка информационных стендов и указателей  
Стоянка "Митюшино" и информационный стенд. 12-14.10.2020



Установка информационных стендов и указателей  
Установка указателя в Семино. 12-14.10.2020



Установка информационных стендов и указателей  
Указатель в Семино. 12-14.10.2020






Установка информационных стендов и указателей  
Установка указателя в Сухоноске. 12-14.10.2020



Установка информационных стендов и указателей  
Указатель в Сухоноске. 12-14.10.2020



Установка информационных стендов и указателей  
Установка стенда на стоянке Хохлома. 12-14.10.2020



Установка информационных стендов и указателей  
Стенд на стоянке Хохлома. 12-14.10.2020



Установка информационных стендов и указателей  
Установка указателя на стоянку Хохлома. 12-14.10.2020

Установка информационных стендов и указателей  
Указатель на стоянку Хохлома. 12-14.10.2020

**Мероприятие:** Работа экспедиционных партий по оборудованию маршрута "Тропы Поветлужья"



Стоянка Быдревка  
Возведение стоянки Быдревка. 56°49'53.31"С, 44°38'3.85"В  
Рабочий процесс. 25.08.2020 г.



Стоянка Быдревка  
Возведение стоянки Быдревка. 56°49'53.31"С, 44°38'3.85"В  
Рабочий процесс. 25.08.2020 г.



Стоянка Быдревка  
Возведение стоянки Быдревка. 56°49'53.31"С, 44°38'3.85"В  
Рабочий процесс. 25.08.2020 г.



Стоянка Быдревка  
Возведение стоянки Быдревка. 56°49'53.31"С, 44°38'3.85"В  
Результат работ. 25.08.2020 г.





Стоянка Дмитриевка  
Возведение стоянки Дмитриевка. 56°48'38.76"С, 44°49'55.  
93"В Начало работ. 03.09.2020 г.



Стоянка Дмитриевка  
Возведение стоянки Дмитриевка. 56°48'38.76"С, 44°49'55.  
93"В Рабочий процесс. 03.09.2020 г.



Стоянка Дмитриевка  
Возведение стоянки Дмитриевка. 56°48'38.76"С, 44°49'55.  
93"В Рабочий процесс. 03.09.2020 г.



Стоянка Дмитриевка  
Возведение стоянки Дмитриевка. 56°48'38.76"С, 44°49'55.  
93"В Результат работ. 03.09.2020 г.



Стоянка Владимирское  
Возведение стоянки Владимирское. 56°48'33.12"С, 45° 6'24.  
54"В Начало работ. 29.09.2020 г.



Стоянка Владимирское  
Возведение стоянки Владимирское. 56°48'33.12"С, 45° 6'24.  
54"В Рабочий процесс. 29.09.2020 г.



Стоянка Владимирское  
Возведение стоянки Владимирское. 56°48'33.12"С, 45° 6'24.  
54"В Рабочий процесс. 29.09.2020 г.



Стоянка Владимирское  
Возведение стоянки Владимирское. 56°48'33.12"С, 45° 6'24.  
54"В Результат работ. 29.09.2020 г.



Стоянка Шурговаш  
Возведение стоянки Шурговаш. 56°46'0.45"С, 45°14'24.11"В  
Начало работ. 30.09.2020 г.



Стоянка Шурговаш  
Возведение стоянки Шурговаш. 56°46'0.45"С, 45°14'24.11"В  
Рабочий процесс. 30.09.2020 г.



Стоянка Шурговаш  
Возведение стоянки Шурговаш. 56°46'0.45"С, 45°14'24.11"В  
Рабочий процесс. 30.09.2020 г.



Стоянка Шурговаш  
Возведение стоянки Шурговаш. 56°46'0.45"С, 45°14'24.11"В  
Результат работ. 30.09.2020 г.






Маркировка маршрута  
Выполнение работ по нанесению туристской марки на маршруте. Основным объектом для нанесения марки являются деревья. 11-21.08.2020



Маркировка маршрута  
Выполнение работ по нанесению туристской марки на маршруте. Основным объектом для нанесения марки являются деревья. 11-21.08.2020



Маркировка маршрута  
Выполнение работ по нанесению туристской марки на маршруте. Основным объектом для нанесения марки являются деревья. 11-21.08.2020



Маркировка маршрута  
Выполнение работ по нанесению туристской марки на маршруте. Основным объектом для нанесения марки являются деревья. 11-21.08.2020



Маркировка маршрута  
Выполнение работ по нанесению туристской марки на маршруте. Объекты существующей инфраструктуры, при их наличии, могут стать хорошей основой для нанесения марки. 11-21.08.2020



Маркировка маршрута  
Выполнение работ по нанесению туристской марки на маршруте. Объекты существующей инфраструктуры, при их наличии, могут стать хорошей основой для нанесения марки. 11-21.08.2020



Маркировка маршрута  
Выполнение работ по нанесению туристской марки на маршруте. Объекты существующей инфраструктуры, при их наличии, могут стать хорошей основой для нанесения марки. 11-21.08.2020



Маркировка маршрута  
Выполнение работ по нанесению туристской марки на маршруте. Марка наносится на протяжении всего маршрута и должна быть однозначно читаемой. 11-21.08.2020



Маркировка маршрута

Параллельно с выполнением работ по нанесению туристской марки, на всем протяжении маршрута, развешиваются информационные листовки о Проекте. Это необходимая мера по информированию местных жителей, до того как будут смонтированы на постоянной основе информационные стенды и указатели. 11-21.08.2020



Маркировка маршрута

Параллельно с выполнением работ по нанесению туристской марки, на всем протяжении маршрута, развешиваются информационные листовки о Проекте. Это необходимая мера по информированию местных жителей, до того как будут смонтированы на постоянной основе информационные стенды и указатели. 11-21.08.2020









Маркировка маршрута  
Параллельно с выполнением работ по нанесению туристской марки, на всем протяжении маршрута, развешиваются информационные листовки о Проекте. Это необходимая мера по информированию местных жителей, до того как будут смонтированы на постоянной основе информационные стенды и указатели. 11-21.08.2020




Маркировка маршрута  
Параллельно с выполнением работ по нанесению туристской марки, на всем протяжении маршрута, развешиваются информационные листовки о Проекте. Это необходимая мера по информированию местных жителей, до того как будут смонтированы на постоянной основе информационные стенды и указатели. 11-21.08.2020



<p>Установка столбов для туристской марки Доставка асбоцементных труб осуществляется машинами повышенной проходимости и бортовым прицепом. 07-08.10.2020</p>	<p>Установка столбов для туристской марки Подготовка места под установку навигационного столба. 07-08.10.2020</p>
 <p>Установка столбов для туристской марки Бурение скважины под установку навигационного столба. 07-08.10.2020</p>	 <p>Установка столбов для туристской марки Установку асбоцементного столба с нанесенной на него навигационной туристской маркой. 07-08.10.2020</p>
 <p>Установка информационных стендов и указателей Установка стенда на стоянке "Быдреевка". 19-27.10.2020</p>	 <p>Установка информационных стендов и указателей Стенд на стоянке "Быдреевка". 19-27.10.2020</p>



Установка информационных стендов и указателей  
Установка указателя на стоянку "Быдреевка". 19-27.10.2020



Установка информационных стендов и указателей  
Указатель на стоянку "Быдреевка". 19-27.10.2020



Установка информационных стендов и указателей  
Установка стенда на стоянке "Владимирское". 19-27.10.2020



Установка информационных стендов и указателей  
Стенда на стоянке "Владимирское". 19-27.10.2020





<p>Установка информационных стендов и указателей Установка указателя в Воскресенском. 19-27.10.2020</p>	<p>Установка информационных стендов и указателей Указатель в Воскресенском. 19-27.10.2020</p>
 <p>Установка информационных стендов и указателей Установка указателя на стоянку "Гавриловка". 19-27.10.2020</p>	 <p>Установка информационных стендов и указателей Указатель на стоянку "Гавриловка". 19-27.10.2020</p>
 <p>Установка информационных стендов и указателей Установка стенда на стоянке "Дмитриевка". 19-27.10.2020</p>	 <p>Установка информационных стендов и указателей Стенд на стоянке "Дмитриевка". 19-27.10.2020</p>



Установка информационных стендов и указателей  
Установка указателя на стоянку "Дмитриевка". 19-27.10.2020



Установка информационных стендов и указателей  
Указатель на стоянку "Дмитриевка". 19-27.10.2020



Установка информационных стендов и указателей  
Установка указателя на стоянку "Мериново". 19-27.10.2020



Установка информационных стендов и указателей  
Указатель на стоянку "Мериново". 19-27.10.2020





Установка информационных стендов и указателей  
Установка указателя на оз. Светлояр 19-27.10.2020



Установка информационных стендов и указателей  
Указатель на оз. Светлояр 19-27.10.2020



Установка информационных стендов и указателей  
Указатель на маршруты в Семенове 19-27.10.2020



Установка информационных стендов и указателей  
Указатель на маршруты в Семенове 19-27.10.2020



<p>Установка информационных стендов и указателей Стоянка Шурговаш и информационный стенд. 19-27.10.2020</p>	<p>Установка информационных стендов и указателей Стенд на стоянке "Шурговаш". 19-27.10.2020</p>
 <p>Установка информационных стендов и указателей Установка указателя на стоянку "Шурговаш". 19-27.10.2020</p>	 <p>Установка информационных стендов и указателей Указатель на стоянку "Шурговаш". 19-27.10.2020</p>
 <p>Плакаты победители конкурса «С ЧИСТЫМИ МЫСЛЯМИ - В СВЕТЛОЕ ЗАВТРА!» Установка плаката победителя конкурса экологических плакатов на турстоянке "Быдревкка". 26.10.2020</p>	 <p>Плакаты победители конкурса «С ЧИСТЫМИ МЫСЛЯМИ - В СВЕТЛОЕ ЗАВТРА!» Плакат победитель конкурса экологических плакатов на турстоянке "Быдревкка". 26.10.2020</p>



Плакаты победители конкурса «С ЧИСТЫМИ МЫСЛЯМИ - В СВЕТЛОЕ ЗАВТРА!»  
Установка плаката победителя конкурса экологических плакатов на турстоянке "Мериново". 26.10.2020



Плакаты победители конкурса «С ЧИСТЫМИ МЫСЛЯМИ - В СВЕТЛОЕ ЗАВТРА!»  
Плаката победитель конкурса экологических плакатов на турстоянке "Мериново". 26.10.2020



Награждение победителя конкурса экологического плаката  
Награждение победителя конкурса экологического плаката «С чистыми мыслями в светлое завтра!» Анастасии Носоревой. [https://vk.com/tourclubschool?w=wall-153614891\\_418](https://vk.com/tourclubschool?w=wall-153614891_418) Подведение итогов конкурса экологического плаката «С чистыми мыслями в светлое завтра!» запланированное к проведению во время массового туристско-спортивного мероприятия "Семейный турслет" на маршруте "Тропы Поветлужья", по причине переноса массовых мероприятий проекта, было проведено в заочном формате.



Награждение победителей конкурса экологического плаката  
Награждение победителей конкурса экологического плаката «С чистыми мыслями в светлое завтра!» Ксении Земляновой и Владимира Блаженова. Подведение итогов конкурса экологического плаката «С чистыми мыслями в светлое завтра!» запланированное к проведению во время массового туристско-спортивного мероприятия "Семейный турслет" на маршруте "Тропы Поветлужья", по причине переноса массовых мероприятий проекта, было проведено в заочном формате.





Награждение победителей конкурса экологического плаката

Награждение победителей конкурса экологического плаката «С чистыми мыслями в светлое завтра!» Ксении Земляновой и Владимира Блаженова. Подведение итогов конкурса экологического плаката «С чистыми мыслями в светлое завтра!» запланированное к проведению во время массового туристско-спортивного мероприятия "Семейный турслет" на маршруте "Тропы Поветлужья", по причине переноса массовых мероприятий проекта, было проведено в заочном формате.



Награждение победителей конкурса экологического плаката

Награждение победителей конкурса экологического плаката «С чистыми мыслями в светлое завтра!» Ксении Земляновой и Владимира Блаженова. Подведение итогов конкурса экологического плаката «С чистыми мыслями в светлое завтра!» запланированное к проведению во время массового туристско-спортивного мероприятия "Семейный турслет" на маршруте "Тропы Поветлужья", по причине переноса массовых мероприятий проекта, было проведено в заочном формате.





**Мероприятие:** Организация однодневного Семейного турслета для семейных команд (в первую очередь, для многодетных и неполных семей) на маршруте "Тропы Поветлужья" в Воскресенском районе Нижегородской области



Прибытие участников турслета  
С целью соблюдения противоэпидемиологических требований, участники "Семейного турслета" были



Прибытие участников турслета  
С целью соблюдения противоэпидемиологических требований, участники "Семейного турслета" были

<p>разделены на четыре подгруппы, прибывающие и участвующие в мероприятиях отдельно.</p>	<p>разделены на четыре подгруппы, прибывающие и участвующие в мероприятиях отдельно.</p>
	
<p>Знакомство с экскурсоводом Прибывших участников "Семейного турслета" делили на подгруппы и половину отправляли на экскурсию к озеру Светлояр</p>	<p>Знакомство с экскурсоводом Прибывших участников "Семейного турслета" делили на подгруппы и половину отправляли на экскурсию к озеру Светлояр</p>
	
<p>Экскурсия на озеро Светлояр Участники "Семейного турслета" на экскурсии к озеру Светлояр</p>	<p>Экскурсия на озеро Светлояр Участники "Семейного турслета" на экскурсии к озеру Светлояр</p>



Экскурсия на озеро Светлояр  
Участники "Семейного турслета" на экскурсии к озеру Светлояр



Экскурсия на озеро Светлояр  
Участники "Семейного турслета" на экскурсии к озеру Светлояр



Презентация нового маршрута "Тропы Поветлужья" и туристических возможностей края  
В кинозале МТК Китеж для одной из подгрупп участников "Семейного турслета" проводится презентация нового маршрута "Тропы Поветлужья" и туристических возможностей Воскресенского района Нижегородской области.



Презентация нового маршрута "Тропы Поветлужья" и туристических возможностей края  
В кинозале МТК Китеж члены команды Проекта проводят презентацию нового маршрута "Тропы Поветлужья".





Презентация нового маршрута "Тропы Поветлужья" и туристических возможностей края  
В кинозале МТК Китеж члены команды Проекта проводят презентацию нового маршрута "Тропы Поветлужья".



Презентация нового маршрута "Тропы Поветлужья" и туристических возможностей края  
В кинозале МТК Китеж демонстрируется фильм об озере Светлояр и его истории.



Узлы в туризме  
Один из этапов соревнований - вязание узлов на время



Узлы в туризме  
Один из этапов соревнований - вязание узлов на время



Узлы в туризме  
Мастер-класс "Узлы в туризме", проводимый в помещении

**Узлы в туризме**

По просьбам участников "Семейного турслета" один из этапов соревнований - вязание узлов на время проводили параллельно с мастер-классом "Узлы в туризме".



**Мастер-класс "Первая Помощь"**

Мастер-класс "Первая Помощь", проводимый в помещении МТК Китеж, проводился с минимальным одновременным присутствием участников "Семейного турслета".

МТК Китеж, проводился с минимальным одновременным присутствием участников "Семейного турслета".



**Мастер-класс "Первая Помощь"**

Мастер-класс "Первая Помощь", проводимый в помещении МТК Китеж, проводился с минимальным одновременным присутствием участников "Семейного турслета". Порой даже индивидуально.



**Метание "Берца"**

В соревновательную часть "Семейного турслета" вошел веселый этап "на меткость".



**Этап Паутина**

Соревновательный этап - преодоление веревочной паутины.





Этап Болото  
Соревновательный этап - преодоление условно заболоченной местности. Один из традиционнейших этапов на турслетах.



Этап Болото  
Соревновательный этап - преодоление условно заболоченной местности. Один из традиционнейших этапов на турслетах.



Этап Болото  
Соревновательный этап - преодоление условно заболоченной местности. Один из традиционнейших этапов на турслетах.



Этап Болото  
Соревновательный этап - преодоление условно заболоченной местности. Один из традиционнейших этапов на турслетах.



Веровочный курс  
Блок заданий на вервочной полосе препятствий.



Веровочный курс  
Блок заданий на вервочной полосе препятствий.



Веровочный курс  
Блок заданий на вервочной полосе препятствий.







Веровочный курс  
Блок заданий на вервочной полосе препятствий.



Ориентирование



Ориентирование

<p>Навык ориентирования один из важнейших в туризме. Многие участники "Семейного турслета" получали первые знания на инструктаже перед этапом "Спортивный лабиринт".</p>	<p>Соревновательный этап - Спортивный лабиринт.</p>
 <p>Ориентирование Соревновательный этап - Спортивный лабиринт.</p>	 <p>Ориентирование Соревновательный этап - Спортивный лабиринт.</p>
 <p>ГТРК Нижний Новгород Работа репортеров Вести Приволжье на "Семейном турслете".</p>	 <p>ГТРК Нижний Новгород Работа репортеров Вести Приволжье на "Семейном турслете".</p>





Лучный тир  
Мастер-класс по стрельбе из лука.



Лучный тир  
Мастер-класс по стрельбе из лука.



Кузнечное дело  
Мастер-класс по кузнечному делу. Один из самых популярных на мероприятиях ОО НОТК.



Кузнечное дело  
Мастер-класс по кузнечному делу. Один из самых популярных на мероприятиях ОО НОТК.



Кузнечное дело  
Мастер-класс по кузнечному делу. Один из самых популярных на мероприятиях ОО НОТК.



Кузнечное дело  
Мастер-класс по кузнечному делу. Один из самых популярных на мероприятиях ОО НОТК.



Организация питания  
В апрельский "погожий" денек организация горячего питания для участников "Семейного турслета" оказалась более чем оправдана.







Организация питания  
В апрельский "погожий" денек организация горячего питания для участников "Семейного турслета" оказалась более чем оправдана.



Организация питания



Организация питания

<p>В апрельский "погожий" денек организация горячего питания для участников "Семейного турслета" оказалась более чем оправдана.</p>	<p>В апрельский "погожий" денек организация горячего питания для участников "Семейного турслета" оказалась более чем оправдана.</p>
	
<p>Награждение двух первых подгрупп участников "Семейного турслета" Так как, с целью соблюдения противоэпидемиологических требований, все участники "Семейного турслета" были разделены на подгруппы по времени, то и награждение победителей проводили в два захода.</p>	<p>Награждение двух первых подгрупп участников "Семейного турслета" Так как, с целью соблюдения противоэпидемиологических требований, все участники "Семейного турслета" были разделены на подгруппы по времени, то и награждение победителей проводили в два захода.</p>
	
<p>Награждение двух первых подгрупп участников "Семейного турслета" Так как, с целью соблюдения противоэпидемиологических требований, все участники "Семейного турслета" были разделены на подгруппы по времени, то и награждение победителей проводили в два захода. Награждает директор музея-заповедника "Град Китеж" Гроза Алексей Борисович.</p>	<p>Награждение двух первых подгрупп участников "Семейного турслета" Так как, с целью соблюдения противоэпидемиологических требований, все участники "Семейного турслета" были разделены на подгруппы по времени, то и награждение победителей проводили в два захода. Награждает директор музея-заповедника "Град Китеж" Гроза Алексей Борисович.</p>





Награждение двух первых подгрупп участников "Семейного турслета"

Призеры и победители из двух первых подгрупп участников "Семейного турслета".



Награждение двух вторых подгрупп участников "Семейного турслета"

Так как, с целью соблюдения противоэпидемиологических требований, все участники "Семейного турслета" были разделены на подгруппы по времени, то и награждение победителей проводили в два захода. Награждает директор музея-заповедника "Град Китеж" Гроза Алексей Борисович.



Награждение двух вторых подгрупп участников "Семейного турслета"

Призеры и победители из двух вторых подгрупп участников "Семейного турслета".



Награждение двух вторых подгрупп участников "Семейного турслета"

Призеры и победители из двух вторых подгрупп участников "Семейного турслета".

**Мероприятие:** Проведение однодневного кросс-похода на локальном участке нового маршрута "По местам народных промыслов"



Прибытие первых участников Кросс-похода  
Автобус с детьми из Автозаводского района г. Нижний  
Новгород в д. Семино



Прибытие первых участников Кросс-похода  
Первые участники прибывшие в д. Семино направляются на  
экскурсию на производство ООО ПРОМЫСЕЛ






Экскурсия на ООО ПРОМЫСЕЛ  
Экскурсия на ООО ПРОМЫСЕЛ была организована  
руководством предприятия на безвозмездной основе.



Экскурсия на ООО ПРОМЫСЕЛ  
Экскурсия на ООО ПРОМЫСЕЛ была организована  
руководством предприятия на безвозмездной основе.



<p>Экскурсия на ООО ПРОМЫСЕЛ Экскурсия на ООО ПРОМЫСЕЛ была организована руководством предприятия на безвозмездной основе.</p>	<p>Экскурсия на ООО ПРОМЫСЕЛ Экскурсия на ООО ПРОМЫСЕЛ была организована руководством предприятия на безвозмездной основе.</p>
 <p>Регистрация участников Кросс-похода Участники Кросс-похода прибывшие к месту старта в д. Семино проходят регистрацию по номинациям и получают стартовые пакеты.</p>	 <p>Регистрация участников Кросс-похода Участники Кросс-похода прибывшие к месту старта в д. Семино проходят регистрацию по номинациям и получают стартовые пакеты.</p>
 <p>Предстартовый брифинг На брифинге до участников Кросс-похода дополнительно доводится значимая информация по условиям судейства и безопасности.</p>	 <p>Предстартовый брифинг На брифинге до участников Кросс-похода дополнительно доводится значимая информация по условиям судейства и безопасности.</p>





Старт Кросс-похода  
С целью соблюдения противоэпидемиологических требований старт Кросс-похода проводился раздельно по номинациям.



Старт Кросс-похода  
С целью соблюдения противоэпидемиологических требований старт Кросс-похода проводился раздельно по номинациям.



Старт Кросс-похода  
С целью соблюдения противоэпидемиологических требований старт Кросс-похода проводился раздельно по номинациям.



Старт Кросс-похода  
С целью соблюдения противоэпидемиологических требований старт Кросс-похода проводился раздельно по номинациям.



На маршруте Кросс-похода  
Первые метры после старта



На маршруте Кросс-похода  
Участники Кросс-похода на маршруте



На маршруте Кросс-похода  
Участники Кросс-похода на маршруте

На маршруте Кросс-похода  
Первые метры после старта



На маршруте Кросс-похода  
Участники Кросс-похода на маршруте



На маршруте Кросс-похода  
Участники Кросс-похода на маршруте





Финишный лагерь  
Лагерь в д. Сухоноска ждет первых финишеров. Столы и лавки докуплены по согласованию с Фондом.



Финишный лагерь  
Лагерь в д. Сухоноска ждет первых финишеров. Умывальники докуплены по согласованию с Фондом.



Финишный лагерь  
Лагерь в д. Сухоноска ждет первых финишеров. Биотуалеты арендованы на средства гранта.



Финишный лагерь  
Лагерь в д. Сухоноска ждет первых финишеров. Коллеги из МЧС на посту.





На маршруте Кросс-похода  
Команды на (КП) контрольном пункте.



На маршруте Кросс-похода  
Команды на (КП) контрольном пункте.

На маршруте Кросс-похода  
Команды на (КП) контрольном пункте.



На маршруте Кросс-похода  
На маршруте Кросс-похода



Финиш Кросс-похода  
Участники Кросс-похода на финише



Финиш Кросс-похода  
Участники Кросс-похода на финише



Финиш Кросс-похода  
Участники Кросс-похода на финише



Финиш Кросс-похода  
Участники Кросс-похода на финише



Организация питания  
Для участников Кросс-похода было организовано горячее питание на финише.



Организация питания  
Для участников Кросс-похода было организовано горячее питание на финише.



Организация экскурсионной программы  
На финише Кросс-похода для участников Кросс-похода были организованы экскурсии в Краеведческий музей д.



Организация экскурсионной программы  
На финише Кросс-похода для участников Кросс-похода были организованы экскурсии в Краеведческий музей д.



Сухоноска и на производство ООО "Хохлома" с мастер-классами.



Организация экскурсионной программы  
На финише Кросс-похода для участников Кросс-похода были организованы экскурсии в Краеведческий музей д. Сухоноска и на производство ООО "Хохлома" с мастер-классами.





Сухоноска и на производство ООО "Хохлома" с мастер-классами.



Организация экскурсионной программы  
На финише Кросс-похода для участников Кросс-похода были организованы экскурсии в Краеведческий музей д. Сухоноска и на производство ООО "Хохлома" с мастер-классами.





	<p>Организация экскурсионной программы На финише Кросс-похода для участников Кросс-похода были организованы экскурсии в Краеведческий музей д. Сухоноска и на производство ООО "Хохлома" с мастер-классами.</p>	<p>Организация экскурсионной программы На финише Кросс-похода для участников Кросс-похода были организованы экскурсии в Краеведческий музей д. Сухоноска и на производство ООО "Хохлома" с мастер-классами.</p>
	 <p>В ожидании награждения Пока подводятся итоги Кросс-похода.</p>	 <p>В ожидании награждения Пока подводятся итоги Кросс-похода.</p>
	 <p>В ожидании награждения Пока подводятся итоги Кросс-похода.</p>	 <p>В ожидании награждения Пока подводятся итоги Кросс-похода.</p>



Награждение  
Награждение победителей и призеров Кросс-похода.



Награждение  
Награждение победителей и призеров Кросс-похода.



Награждение  
Награждение победителей и призеров Кросс-похода.



Награждение  
Награждение победителей и призеров Кросс-похода.



Награждение  
Награждение победителей и призеров Кросс-похода.  
Семейную команду награждает руководитель ООО  
"Хохлома" предоставивший ценные подарки участникам.



Награждение  
Награждение победителей и призеров Кросс-похода.  
Награждают самую юную участницу Кросс-похода  
самостоятельно преодолевшую дистанцию.

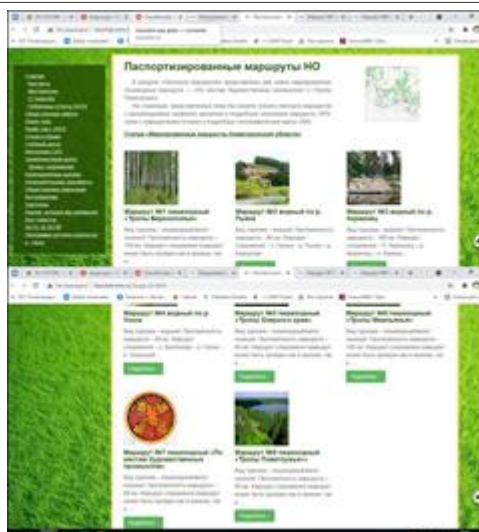


Награждение  
Награждение победителей и призеров Кросс-похода. Слово ветерану Кросс-похода.

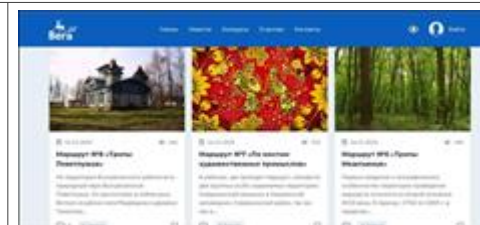


Награждение  
Награждение победителей и призеров Кросс-похода.  
Совместное фото участников и волонтеров.

**Мероприятие:** Размещение информации о новых маршрутах в свободном доступе в сети Интернет

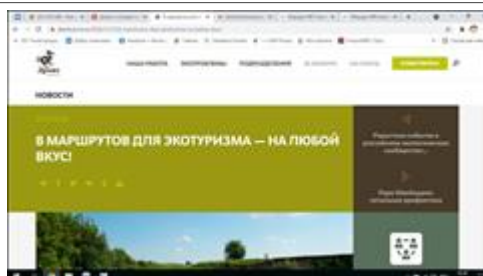


Сайт ОО НОТК  
На официальном сайте ОО НОТК размещены паспорта новых маршрутов оборудованных в рамках Проекта [http://www.tourclub.nnov.ru/?page\\_id=6051](http://www.tourclub.nnov.ru/?page_id=6051) [http://www.tourclub.nnov.ru/?page\\_id=6104](http://www.tourclub.nnov.ru/?page_id=6104)

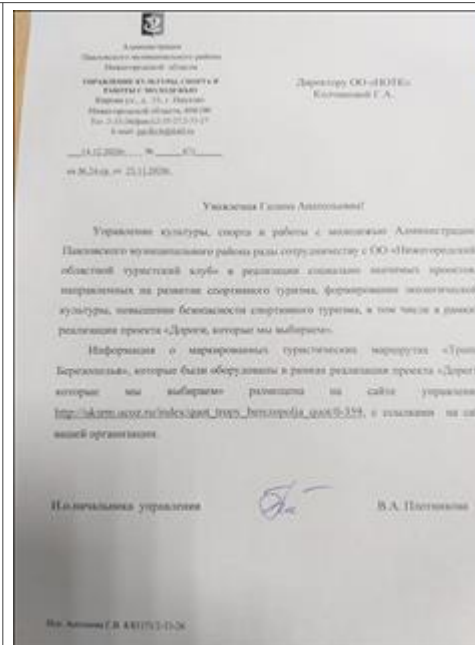


Сайт ГБУ ДО РЦ «Вега»  
На официальном сайте ГБУ ДО РЦ «Вега» размещены паспорта новых маршрутов оборудованных в рамках Проекта [https://vega52.ru/volumes/turist\\_marschruty](https://vega52.ru/volumes/turist_marschruty)



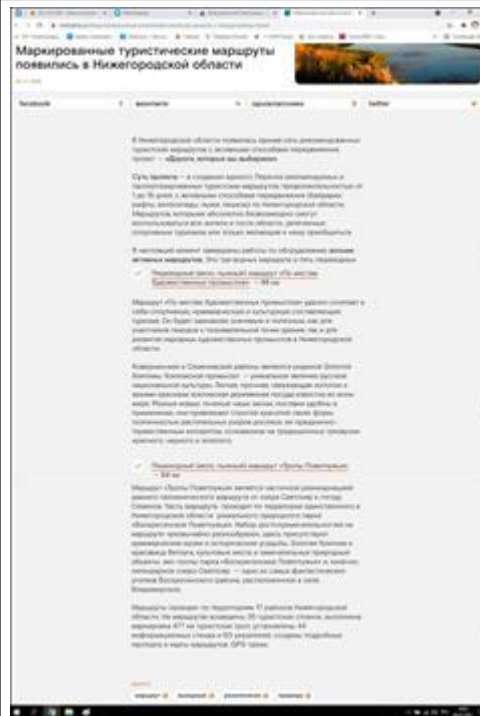


Сайт Экоцентра "Дронт"  
На сайте экоцентра "Дронт" размещена ссылка на маршруты оборудованные в рамках Проекта <https://dront.ru/news/2020/11/27/8-marshrutov-dlya-ekoturizma-na-lyuboj-vkus/>



Письмо управления культуры, спорта и работы с молодежью. г. Павлово.

Информационное письмо управления культуры, спорта и работы с молодежью, г. Павлово о размещении информации о маршрутах Проекта "Дороги, которые мы выбираем" на сайте управления. 14.12.2020 [http://uksrm.ucoz.ru/index/quot\\_tropy\\_berezopolja\\_quot/0-359](http://uksrm.ucoz.ru/index/quot_tropy_berezopolja_quot/0-359)




Сайт Нижегородского туристско-информационного центра (ТИЦ)  
На сайте Нижегородского ТИЦ размещена информация и ссылка на маршруты оборудованные в рамках Проекта. <https://visitnizhny.ru/blogs/markirovannye-turisticheskie-marshruty-poyavilis-v-nizhegorodskoy-oblasti>



Страница Туристского клуба «Квадратный медведь»  
На Странице Туристского клуба «Квадратный медведь» размещена информация и ссылка на маршруты оборудованные в рамках Проекта. [https://vk.com/medved\\_v\\_kvadrat?w=wall-163027194\\_910](https://vk.com/medved_v_kvadrat?w=wall-163027194_910)



Страница Турклуба Княгининского района «Горизонт»  
На Странице Турклуба Княгининского района «Горизонт»



Сайт администрации Богородского района Нижегородской области

размещена информация и ссылка на маршруты оборудованные в рамках Проекта. [https://vk.com/tyrism\\_kng?w=wall-186406258\\_185](https://vk.com/tyrism_kng?w=wall-186406258_185)

На сайте Нижегородского ТИЦ размещена информация и ссылка на маршруты оборудованные в рамках Проекта. <http://bg-adm.ru/?id=2528>

**Мероприятие:** Проведение цикла радиопередач, посвященных маркированным маршрутам и безопасности в активном туризме



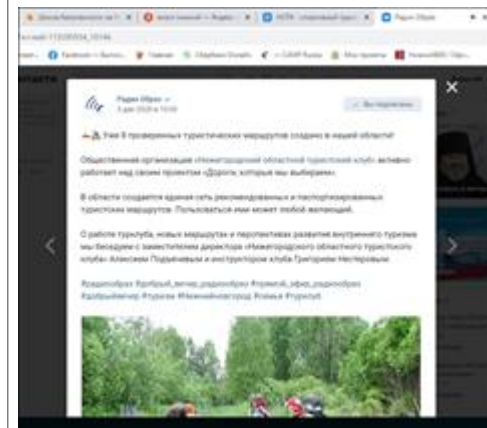
Запись на Радио Образ  
Заместитель директора ОО НОТК Алексей Подъячев на записи цикла передач "Школа Безопасности" на Радио Образ



Запись на Радио Образ  
Заместитель директора ОО НОТК Алексей Подъячев и инструктор ОО НОТК Григорий Нестеров на записи цикла передач "Школа Безопасности" на Радио Образ



Запись на Радио Образ  
Инструктор ОО НОТК Григорий Нестеров на записи цикла передач "Школа Безопасности" на Радио Образ



Запись прямого эфира на Радио Образ  
Прямой эфир на Радио Образ с заместителем директора ОО НОТК Алексеем Подъячевым и инструктором ОО НОТК



	<p>Григорием Нестеровым. Разговор о Проекте "Дороги, которые мы выбираем" с 29-й минуты. <a href="https://vk.com/radioobraz?w=wall-115595934_10146">https://vk.com/radioobraz?w=wall-115595934_10146</a></p> <p>1) Записи цикла из 5 радиопередач (Школа Безопасности на Радио Образ) <a href="https://cloud.mail.ru/public/JRUv/Qwn3zsBQg/">https://cloud.mail.ru/public/JRUv/Qwn3zsBQg/</a> 2) Запись прямого эфира на Радио Образ. Разговор о Проекте "Дороги, которые мы выбираем" с 29-й минуты. <a href="https://vk.com/radioobraz?w=wall-115595934_10146">https://vk.com/radioobraz?w=wall-115595934_10146</a> 3) Запись Всероссийской научно-практической конференции с международным участием «Актуальные вопросы состояния и развития рекреации, спортивно-оздоровительного и детско-юношеского туризма», посвященной 125-летию спортивного туризма в России. Доклад руководителя директора Колчановой Г.А. о Проекте "Дороги, которые мы выбираем" с 2:37:00 по 2:50:00 <a href="https://cloud.mail.ru/public/RLCR/GvQxH4aM3">https://cloud.mail.ru/public/RLCR/GvQxH4aM3</a></p>																							
<b>Количество публикаций за весь срок осуществления проекта</b>	20																							
<b>Электронные версии материалов (бюллетеней, брошюр, буклетов, газет, докладов, журналов, книг, презентаций, сборников и иных), созданных с использованием гранта в отчетном периоде (при условии, что такие материалы не содержатся в материалах, указанных в подпункте 5 настоящего пункта)</b>	<table border="1"> <thead> <tr> <th data-bbox="752 584 1144 627">Название</th> <th data-bbox="1144 584 1597 627">Описание</th> <th data-bbox="1597 584 1917 627">Файл</th> <th data-bbox="1917 584 2051 627">Дата</th> </tr> </thead> <tbody> <tr> <td data-bbox="752 627 1144 735">Статья "Дороги, которые мы выбираем"</td> <td data-bbox="1144 627 1597 735">Статья Колчановой Г.А. "Дороги, которые мы выбираем" в журнале "Турист" № 4 2020 июль - август</td> <td data-bbox="1597 627 1917 735">tourist-2020-04.pdf</td> <td data-bbox="1917 627 2051 735">06.07.2021</td> </tr> <tr> <td data-bbox="752 735 1144 844">Макеты стендов</td> <td data-bbox="1144 735 1597 844">Копии макетов информационных стендов и указателей установленных на новых маршрутах Проекта</td> <td data-bbox="1597 735 1917 844">МАКЕТЫ СТЕНДОВ.pdf</td> <td data-bbox="1917 735 2051 844">06.07.2021</td> </tr> <tr> <td data-bbox="752 844 1144 979">Паспорт маршрута №7 «ПО МЕСТАМ ХУДОЖЕСТВЕННЫХ ПРОМЫСЛОВ»</td> <td data-bbox="1144 844 1597 979">Паспорт маршрута №7 «ПО МЕСТАМ ХУДОЖЕСТВЕННЫХ ПРОМЫСЛОВ» размещен на сайте ОО НОТК <a href="http://www.tourclub.nnov.ru/?page_id=6051">http://www.tourclub.nnov.ru/?page_id=6051</a></td> <td data-bbox="1597 844 1917 979">Паспорт-маршрута-№7-«По-местам-Художественных-промыслов».pdf</td> <td data-bbox="1917 844 2051 979">07.07.2021</td> </tr> <tr> <td data-bbox="752 979 1144 1121">Паспорт маршрута №8 «ТРОПЫ ПОВЕТЛУЖЬЯ»</td> <td data-bbox="1144 979 1597 1121">Паспорт маршрута №8 «ТРОПЫ ПОВЕТЛУЖЬЯ» размещен на сайте ОО НОТК <a href="http://www.tourclub.nnov.ru/?page_id=6104">http://www.tourclub.nnov.ru/?page_id=6104</a></td> <td data-bbox="1597 979 1917 1121">Паспорт-маршрута-№8-«Тропы-Поветлужья».pdf</td> <td data-bbox="1917 979 2051 1121">07.07.2021</td> </tr> </tbody> </table>				Название	Описание	Файл	Дата	Статья "Дороги, которые мы выбираем"	Статья Колчановой Г.А. "Дороги, которые мы выбираем" в журнале "Турист" № 4 2020 июль - август	tourist-2020-04.pdf	06.07.2021	Макеты стендов	Копии макетов информационных стендов и указателей установленных на новых маршрутах Проекта	МАКЕТЫ СТЕНДОВ.pdf	06.07.2021	Паспорт маршрута №7 «ПО МЕСТАМ ХУДОЖЕСТВЕННЫХ ПРОМЫСЛОВ»	Паспорт маршрута №7 «ПО МЕСТАМ ХУДОЖЕСТВЕННЫХ ПРОМЫСЛОВ» размещен на сайте ОО НОТК <a href="http://www.tourclub.nnov.ru/?page_id=6051">http://www.tourclub.nnov.ru/?page_id=6051</a>	Паспорт-маршрута-№7-«По-местам-Художественных-промыслов».pdf	07.07.2021	Паспорт маршрута №8 «ТРОПЫ ПОВЕТЛУЖЬЯ»	Паспорт маршрута №8 «ТРОПЫ ПОВЕТЛУЖЬЯ» размещен на сайте ОО НОТК <a href="http://www.tourclub.nnov.ru/?page_id=6104">http://www.tourclub.nnov.ru/?page_id=6104</a>	Паспорт-маршрута-№8-«Тропы-Поветлужья».pdf	07.07.2021
Название	Описание	Файл	Дата																					
Статья "Дороги, которые мы выбираем"	Статья Колчановой Г.А. "Дороги, которые мы выбираем" в журнале "Турист" № 4 2020 июль - август	tourist-2020-04.pdf	06.07.2021																					
Макеты стендов	Копии макетов информационных стендов и указателей установленных на новых маршрутах Проекта	МАКЕТЫ СТЕНДОВ.pdf	06.07.2021																					
Паспорт маршрута №7 «ПО МЕСТАМ ХУДОЖЕСТВЕННЫХ ПРОМЫСЛОВ»	Паспорт маршрута №7 «ПО МЕСТАМ ХУДОЖЕСТВЕННЫХ ПРОМЫСЛОВ» размещен на сайте ОО НОТК <a href="http://www.tourclub.nnov.ru/?page_id=6051">http://www.tourclub.nnov.ru/?page_id=6051</a>	Паспорт-маршрута-№7-«По-местам-Художественных-промыслов».pdf	07.07.2021																					
Паспорт маршрута №8 «ТРОПЫ ПОВЕТЛУЖЬЯ»	Паспорт маршрута №8 «ТРОПЫ ПОВЕТЛУЖЬЯ» размещен на сайте ОО НОТК <a href="http://www.tourclub.nnov.ru/?page_id=6104">http://www.tourclub.nnov.ru/?page_id=6104</a>	Паспорт-маршрута-№8-«Тропы-Поветлужья».pdf	07.07.2021																					
<p><b>Фотографии материальных объектов (сооружений, площадок, экспозиций и аналогичных), созданных (восстановленных, приобретенных) с использованием гранта в отчетном периоде (фотографии до, во время и после создания (восстановления) объектов), и (или) видеозаписи их создания (восстановления)</b></p> <p><i>Информация из этого раздела будет доступна для посетителей сайта <a href="http://оценка.гранты.рф">оценка.гранты.рф</a> (в том числе для</i></p>																								

<i>представителей СМИ).</i>	
<b>Информация о собственном вкладе организации и использованном на реализацию проекта софинансировании (за весь срок осуществления проекта)</b>	Для реализации Проекта, помимо гранта, были использованы следующие дополнительные ресурсы: - вклад ООО «НОТК» (оплата труда штатных сотрудников по Проекту, предоставление туристского снаряжения, бензоинструмента, электрогенераторов, призов, ремонт транспортных средств, используемых в ходе Проекта); - вклад партнеров клуба (безвозмездное предоставление транспорта, помещений, призов, организация бесплатного посещения музеев); - вклад волонтеров (работа во время разведочных выездов, работа при проведении массовых мероприятий, работа консультантов Проекта, предоставление личного автотранспорта для проведения мероприятий). Расчет объема средств, дополнительно привлеченных на реализацию проекта (включая примерную оценку труда добровольцев, безвозмездно полученных товаров, работ, услуг, имущественных прав) (руб.): 1) Оплата труда штатных сотрудников НОТК по реализации Проекта - 190613руб. 2) Вклад консультантов-волонтеров-4 чел- 69905 руб. 3) Вклад волонтеров на мероприятиях – 76 чел- 347746руб. 4) Вклад волонтеров по разведке маршрутов – 10 чел- 317750руб. 5) Расходы по аренде помещения клуба и коммунальным платежам – 67512руб. 6) Использование офисной техники для Проекта – 12000руб. 7) Использование турснаряжения в ходе оборудования маршрутов – 138630руб. 8) Использование турснаряжения, бензо- и электроинструмента для мероприятий – 24700 руб. 9) Использование личного транспорта сотрудников и волонтеров клуба, амортизация автомобилей производилась за счет средств организации – 210400руб. 10) Использование транспорта ПРПСО МЧС РФ для мероприятий – 2 ед. транспорта- 16000руб. 11) Приобретение призов (исключая наградную продукцию) для награждения призеров мероприятий –77500руб. 12) Предоставление автобусов для перевозки команд из Семенова и Воскресенского для участия в турслете (3 ед.)- 17000руб. 13) Организация посещения музеев участниками кросс-похода -31500руб. 14) Предоставление помещения центра «Град Китеж» для проведения турслета– 7000руб.
<b>Объем средств, дополнительно привлеченных на реализацию проекта (включая примерную оценку труда добровольцев, безвозмездно полученных товаров, работ, услуг, имущественных прав) (руб.)</b>	1 531 255,00

### Основные достигнутые количественные и качественные результаты реализации проекта за весь срок осуществления проекта

*Информация из этого раздела будет доступна для посетителей сайта [оценка.гранты.рф](http://оценка.гранты.рф) (в том числе для представителей СМИ).*

<b>а) Количественные результаты</b>	Наименование	показатель
	Количество километров промаркированных троп	172
	Количество оборудованных бивачных стоянок	8
	Количество установленных информационных стендов и указателей	24
	Количество участников кросс-похода на открытии маршрута "По местам народных промыслов"	526
	Количество участников "Семейного турслета" на маршруте "Тропы Поветлужья"	274

	Количество волонтеров, привлеченных для работы на массовых мероприятиях Проекта, при проведении оборудования маршрутов	90
<b>б) Качественные результаты</b>	<p>Качественные результаты реализации Проекта мы старались оценить с точки зрения позитивных изменений, достигнутых в ходе его реализации. 1. Повышение уровня безопасности на активных маршрутах. Число паспортизированных маршрутов по итогам 3-го этапа Проекта достигло 8-ми, охват районов области увеличен до 17, т.е. еще больше людей смогут пройти новыми тропами, не нанося вреда себе и природе, как это сделали 526 участников кросс-похода 30.05.21г. 2. Увеличение интереса к спортивному туризму как одной из составляющих здорового образа жизни. В 2018г. в мероприятиях 1-го этапа Проекта участвовали 318 чел., в 2019г. число участников 3-х мероприятий - 836 чел, а в 2021 г. 2 мероприятия Проекта, несмотря на непогоду, посетило 800 чел! Люди благодарили нас, выражая желание и далее принимать участие в туристских начинаниях. 3. Формирование у детей интереса к туризму, навыков безопасного поведения в природе. В мероприятиях Проекта приняли участие свыше 400 детей, многие из них получили здесь первые уроки туризма. На кросс-походе «школьная» номинация «Самая классная команда» стала самой массовой (свыше 50% участников). 4. Улучшение условий для укрепления многодетных семей и семей с детьми. Свыше 200 представителей семейных команд побывали на семейном турслете в Поветлужье 25.04.21г. Экскурсии, мастер-классы, презентации, соревнования, туристская кухня – во всем этом они приняли активное участие. И тот факт, что качество жизни нижегородцев улучшается благодаря таким мероприятиям, подтверждают результаты анкетирования участников. Все это способствовало достижению Главной Цели Проекта: созданию условий для вовлечения широких слоев населения области в регулярные занятия спортивным туризмом и физкультурой при всемерном сохранении природных богатств путем формирования сети оборудованных и паспортизированных туристских маршрутов с активными способами передвижения, через ознакомление населения с безопасными и доступными способами организации активного туризма и отдыха.</p>	
<b>Оценка результатов реализации проекта, в том числе полученного социального эффекта</b>	<p>Оценку результатов Проекта мы постарались дать по следующим критериям: 1. Устойчивость результатов, на наш взгляд, подтверждена. Данный этап Проекта (2020-2021г.г.) является логическим продолжением первых 2-х этапов, реализованных в 2018 и 2019г.г. Поэтапная реализация Проекта стала ответом на запросы активных общественников региона, выразивших надежду на то, что вся наша обширная и живописная область должна стать Меккой активного туризма с широкой сетью различных оборудованных маршрутов. Результаты Проекта уже в процессе его реализации доказали возможность его дальнейшего использования различными целевыми группами. Группы туристов идут практически по пятам за маркировщиками, осваивая новые маркированные тропы, обживая новые стоянки. И, что важно, люди нам пишут, дают советы, предлагают свои варианты новых маршрутов! А это означает, что нашим землякам это важно, коль скоро они подключаются к совместной созидательной работе по созданию и освоению активных маршрутов. В декабре 2020г. в ОО «НОТК» обратились представители Регионального центра выявления, поддержки и развития способностей и талантов у детей и молодежи «Вега» с просьбой о проведении лекций по пешеходному туризму для педагогов области, развивающих спортивный туризм, в том числе, с рассказом о маршрутах Проекта. Таким образом, вскоре по маркированным тропам зашагают новые туристы-школьники под руководством подготовленных педагогов! Более того, идея команды Проекта о проведении массовых туристских мероприятий, посвященных открытию новых оборудованных маршрутов, одобренная экспертами Фонда президентских грантов, с огромным энтузиазмом поддерживается администрациями муниципальных районов области, органами социальной защиты населения, образовательными, общественными и иными организациями. В итоге, по сравнению с первыми этапами Проекта, при организации массовых мероприятий 3-го этапа, мы получили масштабную организационную и даже материальную поддержку от администраций и организаций Воскресенского, Семеновского и Ковернинского районов. При проведении турслета в Поветлужье были выделены автобусы для доставки части участников, предоставлено прекрасное здание для проведения мастер-классов и презентаций, выделены опытные экскурсоводы для организации экскурсий на легендарное озеро Светлояр. При проведении кросс-похода участникам была предоставлена возможность посещения трех музеев народных промыслов бесплатно или за чисто символическую плату. Явка на мероприятия людей разных возрастов и социальных групп (семьи, команды школьников, пенсионеры и молодежь) в количестве 800 чел свидетельствует о неподдельном интересе, о формировании устойчивых туристских традиций в регионе. Все это доказывает, что маршруты, благоустроенные и паспортизированные в рамках Проекта, будут функционировать! А подробные паспорта маршрутов с картами и треками, развернутыми описаниями пути, характера препятствий, мест турстоянок, иными полезными для туристов сведениями, мы уверены, помогут начинающим туристам нашего региона, гостям нашей области безопасно и с удовольствием совершать активные путешествия. 2. Эффективность использованных подходов и методов – присутствует. Эффективность подтверждена, в первую очередь, тем, что в предельно сжатые сроки (с июля по октябрь 2020 г.) достаточно немногочисленной команде Проекта,</p>	



	<p>несмотря на сложности, связанные с пандемией коронавируса, удалось успешно завершить запланированные работы по благоустройству 2-х маршрутов активного отдыха общей протяженностью 172 км. Об эффективности подходов и методов свидетельствует и тот факт, что при проведении 30.05.21г. самого массового мероприятия Проекта – пешего кросс-похода в связи с открытием маршрута «По местам народных промыслов» все участники мероприятия (более 500 чел), включая дошкольников и пенсионеров, при не самых благоприятных погодных условиях (дождь, ветер), самостоятельно и уверенно преодолели дистанцию в 12 км, используя для ориентирования знаки туристской навигации, установленные командой Проекта! Эффективность методов была также подтверждена при проведении массовых мероприятий, когда вследствие необходимости соблюдения ограничений санитарно-эпидемиологического характера был применен «метод разделения потоков», на кросс-походе организованы отдельные старты, отдельное посещение объектов группами участников, а при проведении слета – все мероприятия были проведены дважды для разных групп участников. И при этом удалось оба мероприятия провести в срок, не ущемив при этом интересов участников.</p> <p>3. Возможность распространения результатов - имеется. Участники мероприятий Проекта, проверив свои силы в новом для них виде активности, хотят улучшать результаты в спортивном туризме. Поэтому, вернувшись в свои районы и организации, многие из них стремятся продолжить занятия туризмом. При опросе участников мероприятий Проекта они подтверждают, что данный вид активности им интересен и познавателен, что они планируют и далее принимать участие в туристских мероприятиях. Результаты нашей работы интересуют не только жителей нашего региона, к ним был проявлен интерес и среди представителей туристской спортивной общечественности России. Доклад руководителя Проекта Колчановой Г.А. с вниманием был заслушан участниками Всероссийской научно-практической конференции с международным участием, посвященной 125-летию спортивного туризма в России, проходившей 18.12.20 в онлайн формате. Работа по Проекту заинтересовала редакцию международного журнала «Турист», где в №4 в июле 2020г. была размещена статья директора ОО «НОТК» Колчановой Г.А., посвященная Проекту. О востребованности Проекта свидетельствует и тот факт, что 15.06.2021г. наш Проект стал участником Топ-3 номинации «Туризм, сервис и NoReCa» X-й Всероссийской премии «Эксперт года». Коллектив ОО «НОТК» не намерен останавливаться на достигнутом, мы планируем и дальше проводить работу по ознакомлению всех заинтересованных людей и организаций с результатами нашей работы в целях всемерной популяризации активного туризма как одного из важных элементов здорового образа жизни.</p> <p>4. Теперь хотелось бы сказать о социальном эффекте реализованного Проекта. Итоги реализации Проекта в виде новых оборудованных маршрутов активного туризма и проведенных массовых мероприятий положительно сказываются на росте популярности активного туризма и здорового образа жизни в целом, что, в свою очередь, создаёт условия для роста количества людей, ведущих здоровый, активный и позитивный образ жизни. Опросы и анкетирование участников мероприятий показывают, что они становятся увереннее, целеустремленнее, побеждают свои страхи, расширяют кругозор, получают новые знания, заводят новые знакомства, что, безусловно, способствует улучшению качества их жизни. Дабы не быть голословными, приведем дословно мнения наших уважаемых благополучателей (ссылки на их отзывы в Контакте приведены в аналитической отчетности).</p> <p>1) МБОУ "Школа 4": «Все призовые места возрастной категории до 14 лет областного туристического слёта наши!!! Никакие погодные условия 25 апреля на оз.Светлояр не помешали нашим юнармейцам и обучающимся лица им. А.С. Пушкина завоевать свои победы!!! 25 апреля 2021 года в селе Владимирское Воскресенского района Нижегородской области, общественная организация «Нижегородский областной туристский клуб» в рамках реализации Проекта победителя конкурса Фонда Президентских грантов, проводил турслет «ТРОПЫ ПОВЕТЛУЖЬЯ». Ребята ждала забываемая прогулка к легендарному озеру Светлояр, знакомство с достопримечательностями села Владимирское, жемчужиной Нижегородского Поветлужья». 2) Аня Боровкова: «Состоялся Турслет "Тропы Поветлужья" Огромное спасибо организаторам мероприятия. Очень была интересная экскурсия про озеро Светлояр. Также не смотря на непогоду, была увлекательная полоса препятствий, где раскрывались таланты туризма. Желаем Организаторам и Инструкторам мероприятия здоровья, успехов, солнечных дней, дальнейшего процветания и новых направлений». 3) Анастасия Ухова: «Что 30 мая ожидается нечто удивительное и точно выходящее за пределы буднично-насушного, стало понятно уже процессе подготовки. Поэтому пропустить кросс-поход было бы моим личным преступлением. Очень хотелось увидеть всю "кухню" изнутри и побыть частью тех "безумных" (это комплимент), которые сделали выбор в пользу проведения своего воскресенья именно ТАК, а не иначе. Признаться честно, не спортсменка, ни разу и в спортивных состязаниях замечена раньше не была. Поэтому "походничала" ... не для награды ради, а удовольствия для. И погода, как будто чувствуя, что участники настроены серьезно и сворачивать с выбранного маршрута не собираются, сменила гнев на милость... Искренне хочется поблагодарить Нижегородский областной туристский клуб ... за идею мероприятия, формат и ту энергетику, которая до сих пор "не отпускает..." Это всего лишь несколько мнений разных людей. И таких отзывов множество. Они, как нельзя лучше, подтверждают, что задачи, поставленные командой Проекта успешно выполнены. Третий этап Проекта стал третьим уверенным шагом на пути к достижению Главной Цели: созданию условий для вовлечения широких слоев населения Нижегородской области в регулярные занятия спортивным туризмом и физической культурой при всемерном сохранении природных богатств путем формирования сети оборудованных и паспортизированных туристских маршрутов с активными</p>
--	---

	<p>способами передвижения, а также через ознакомление населения с безопасными и доступными способами организации активного туризма и отдыха. А это означает, что дело, которое мы начали и намерены продолжать является <b>НУЖНЫМ ЛЮДЯМ</b>, а, следовательно, <b>СОЦИАЛЬНО-ЗНАЧИМЫМ</b>.</p>
<p><b>Наличие и характер незапланированных результатов реализации проекта</b></p>	<p>Проведение в ходе реализации Проекта ряда массовых туристско-спортивных мероприятий для жителей региона выявило помимо ожидаемых результатов (вовлечение населения в занятия активным туризмом, улучшение качества жизни людей, повышение безопасности спортивного туризма, решение вопросов охраны природы) наличие позитивных незапланированных результатов. А именно: 1. Привлечение внимания общественности к малоизвестным достопримечательным местам региона. Так при проведении 30.05.21г. кросс-похода на маршруте «По местам народных промыслов» участники мероприятия (свыше 500 чел) посетили три музея народных промыслов и истории района: в с.Семино и д.Сухоноска. Как выяснилось из опроса, большинство участников мероприятия впервые узнало об истории Ковернинского района и о самобытном народном творчестве. Мы надеемся, что в ходе дальнейшего развития Проекта, еще много памятников природы, истории и культуры края вновь обретут популярность и получают возможность для своего развития. 2. Из-за пандемии коронавируса массовые мероприятия Проекта были перенесены на 2021г. С одной стороны, это создало команде Проекта ряд сложностей, с другой стороны, это привело к позитивным незапланированным результатам. Дело в том, что в феврале 2021г. стартовал новый социальный образовательный Проект клуба «Туристский Всеобуч». В связи с этим, курсанты, обучающиеся спортивному туризму в рамках «Всеобуча», получили прекрасную возможность пройти стажировку в качестве волонтеров-организаторов дополнительно на 2-х массовых мероприятиях. Это способствовало, с одной стороны, повышению качества обучения специалистов по спортивному и детско-юношескому туризму, а, с другой стороны, стало шагом к росту безопасности и массовости активного туризма в нашей области, что вполне соответствует задачам Проекта «Дороги, которые мы выбираем».</p>
<p><b>Недостатки, выявленные в ходе реализации проекта</b></p>	<p>В ходе реализации Проекта были выявлены некоторые недостатки в планировании необходимых ресурсов и распределении расходов по статьям бюджета. В связи с этим нам пришлось обращаться к экспертам Фонда с просьбой о переброске средств гранта с одной статьи на другую. Также имели место недочеты в планировании нами рисков, в связи с чем цены на ряд позиций в бюджете (стройматериалы, газ, бензин) оказались к моменту реализации Проекта значительно выше запланированных. Так по статье «Расходы на проведение мероприятий» суммы по отдельным позициям были запланированы значительно ниже фактических расходов. Однако, благодаря рачительному использованию командой Проекта средств гранта, образовалась экономия по статьям «Приобретение, аренда специализированного оборудования, инвентаря и сопутствующие расходы», которая и была перенесена на статью «Расходы на проведение мероприятий». Надеемся, что подобные недостатки будут нами учтены в дальнейшем проектировании. Еще одним важным недостатком стал, по нашему мнению, перенос сроков Проекта в связи с запретом на проведение массовых мероприятий осенью 2020г. по причине распространения коронавирусной инфекции. Но этот недостаток, увы, должен быть отнесен к разряду форс-мажорных событий.</p>
<p><b>Общие выводы по результатам реализации проекта</b></p>	<p>Пришло время сделать выводы по результатам реализации Проекта. • Факторы успешной реализации Проекта. 1) Следует подчеркнуть, что главным фактором успешной реализации Проекта была финансовая и консультационная поддержка Фонда президентских грантов России. Информативные вебинары специалистов Фонда, своевременные финансовые поступления, подробные и грамотные разъяснения экспертов позволили нам верно расставить приоритеты и добиться решения поставленных задач. 2) Многолетний опыт работы клуба в сегменте спортивного туризма, опыт по реализации социальных проектов позволили нам оперативно провести разработку, а затем оборудование и паспортизацию 2-х новых маршрутов активного отдыха, подобрать грамотных специалистов, успешно провести массовые мероприятия. 3) Наличие профессионально подготовленных туристских кадров, имеющих опыт организации активных маршрутов. Не случайно свыше 30 лет мы занимаемся подготовкой кадров в сфере спортивного туризма. Благодаря безвозмездной помощи наших инструкторов-волонтеров нам посчастливилось с успешно провести для 800 чел. два массовых туристско-спортивных мероприятия на новых маршрутах. 4) Наличие у клуба солидной материально-технической базы и ремонтного фонда для ведения деятельности в активном туризме. Эти ресурсы на Проекте использовались очень интенсивно, особенно при проведении разведочных экспедиций, а также массовых туристских мероприятий для людей, многие из которых впервые влились в активный туризм, не имея опыта и специального снаряжения. 5) Наличие специального оборудования, приобретенного на средства текущего и предшествующих грантов, которое позволило значительно повысить производительность работ по Проекту. Благодаря высокой оценке Фондом наших Проектов, реализованных 2018-2019г.г., у НОТК появилось специальное оборудование для обустройства маршрутов, а также для проведения мероприятий, что повысило эффективность работ и качественно провести массовые мероприятия Проекта. 6) Сотрудничество с администрациями, предприятиями и организациями районов области, которые очень помогли в организации туристских мероприятий: безвозмездно предоставляли площадки, помещения для сбора участников, транспорт и специалистов; 7) Поддержка партнеров клуба: -Крымская аварийно-спасательная служба, неоднократно реализовавшая проекты по маркировке туристских троп, советы которой, как и прежде,</p>

	<p>помогают нам в работе по маркировке троп; -Федерация спортивного туризма России, лидеры которой, туристы с большим спортивным и педагогическим стажем, оказывают нам неоценимую помощь; - Приволжский региональный поисково-спасательный отряд МЧС России, специалисты которого помогали обеспечивать безопасность при проведении массовых мероприятий. • Влияние Проекта на развитие ОО «НОТК» 1) Работая над Проектом 3-й год, мы получаем бесценный опыт в новых для нас видах деятельности. Да, мы имеем большой опыт в организации активных маршрутов. И теперь мы научились такие маршруты благоустраивать, оснащать удобной навигацией и инфраструктурой, проводить природоохранные мероприятия. На данном этапе развития спортивного туризма - это очень важный вид деятельности, который надо всемерно развивать. 2) В ходе Проекта нам посчастливилось столкнуться с решением большого количества задач из разных областей знаний и сфер деятельности. Изучение нормативных документов, поиск правильных решений, получение согласований - все это позволило команде Проекта пройти серьезный курс повышения квалификации, что в дальнейшем поможет клубу работать еще эффективнее! 3) Проведенные в рамках Проекта туристско-спортивные мероприятия для населения, в том числе для многодетных семей, детей, пенсионеров, получили позитивный отклик у жителей региона, администраций районов, органов соцзащиты населения. А это, мы верим, будет способствовать тому, что новые маршруты Проекта получают более действенную поддержку общественности. 4) К нам потянулись люди, и этот факт заставляет нас искать новые формы и методы для достижения главной уставной цели НОТК: пропаганда и внедрение здорового образа жизни, поиск и совершенствование эффективных форм и направлений развития способностей личности средствами активного туризма, вовлечение широких слоев населения в регулярные занятия туризмом при всемерном сохранении природных богатств. • Актуальность продолжения деятельности по направлению Проекта Изначально, когда Проект был нами задуман, он включал не менее 10 маршрутов по Нижегородской области, которые мы должны были войти в Перечень рекомендованных и паспортизированных. Восемь «готовых» на сегодня маршрутов Проекта были встречены общественностью с воодушевлением. Наша область богата природными и историческими достопримечательностями. Наши люди тянутся к общению с природой и здоровому образу жизни. Поэтому мы полны решимости в дальнейшем продолжать работу по Проекту «Дороги, которые мы выбираем».</p>																				
<p><b>Дополнительные документы</b></p>	<table border="1"> <thead> <tr> <th data-bbox="439 738 920 783">Название</th> <th data-bbox="920 738 1485 783">Описание</th> <th data-bbox="1485 738 1886 783">Файл</th> <th data-bbox="1886 738 2045 783">Дата</th> </tr> </thead> <tbody> <tr> <td data-bbox="439 783 920 922">Сертификат ТОП-3 «Эксперт года-2021»</td> <td data-bbox="920 783 1485 922">Колчанова Галина Анатольевна вошла в ТОП-3 участников Всероссийской премии «Эксперт года-2021» с проектом создания в Нижегородской области сети маркированных маршрутов.</td> <td data-bbox="1485 783 1886 922">ЭКСПЕРТ ГОДА 2021 ТОП-3 Туризм, сервис и HoReCa Колчанова.pdf</td> <td data-bbox="1886 783 2045 922">06.07.2021</td> </tr> <tr> <td data-bbox="439 922 920 1121">Сертификат участника Всероссийской научно-практической конференции</td> <td data-bbox="920 922 1485 1121">Сертификат участника Всероссийской научно-практической конференции с международным участием «Актуальные вопросы состояния и развития рекреации, спортивно-оздоровительного и детско-юношеского туризма», посвященной 125-летию спортивного туризма в России.</td> <td data-bbox="1485 922 1886 1121">Сертификат участника конференции 18.12.2020.pdf</td> <td data-bbox="1886 922 2045 1121">07.07.2021</td> </tr> <tr> <td data-bbox="439 1121 920 1350">Учебный поход педагогов по новому маршруту Проекта</td> <td data-bbox="920 1121 1485 1350">Группа педагогов обучающихся в ГБУ ДО РЦ «Вега» по программе повышения квалификации "Организаторы туристско-краеведческой работы" прошли отрезок маркированного пешеходного маршрута "Тропы Поветлужья" от озера Светлояр до поселка Шурговаш. Протяженность маршрута составила 12 км.</td> <td data-bbox="1485 1121 1886 1350">ПЕДАГОГИ НА ТРОПЕ.pdf</td> <td data-bbox="1886 1121 2045 1350">07.07.2021</td> </tr> <tr> <td data-bbox="439 1350 920 1457">Афиши-приглашения семейного турслета "Тропы Поветлужья"</td> <td data-bbox="920 1350 1485 1457">Афиши-приглашения семейного турслета "Тропы Поветлужья" были сделаны в двух вариантах для Нижегородцев и участников из области. Так как, с</td> <td data-bbox="1485 1350 1886 1457">Афиши Семейного турслета «Тропы Поветлужья».pdf</td> <td data-bbox="1886 1350 2045 1457">07.07.2021</td> </tr> </tbody> </table>	Название	Описание	Файл	Дата	Сертификат ТОП-3 «Эксперт года-2021»	Колчанова Галина Анатольевна вошла в ТОП-3 участников Всероссийской премии «Эксперт года-2021» с проектом создания в Нижегородской области сети маркированных маршрутов.	ЭКСПЕРТ ГОДА 2021 ТОП-3 Туризм, сервис и HoReCa Колчанова.pdf	06.07.2021	Сертификат участника Всероссийской научно-практической конференции	Сертификат участника Всероссийской научно-практической конференции с международным участием «Актуальные вопросы состояния и развития рекреации, спортивно-оздоровительного и детско-юношеского туризма», посвященной 125-летию спортивного туризма в России.	Сертификат участника конференции 18.12.2020.pdf	07.07.2021	Учебный поход педагогов по новому маршруту Проекта	Группа педагогов обучающихся в ГБУ ДО РЦ «Вега» по программе повышения квалификации "Организаторы туристско-краеведческой работы" прошли отрезок маркированного пешеходного маршрута "Тропы Поветлужья" от озера Светлояр до поселка Шурговаш. Протяженность маршрута составила 12 км.	ПЕДАГОГИ НА ТРОПЕ.pdf	07.07.2021	Афиши-приглашения семейного турслета "Тропы Поветлужья"	Афиши-приглашения семейного турслета "Тропы Поветлужья" были сделаны в двух вариантах для Нижегородцев и участников из области. Так как, с	Афиши Семейного турслета «Тропы Поветлужья».pdf	07.07.2021
Название	Описание	Файл	Дата																		
Сертификат ТОП-3 «Эксперт года-2021»	Колчанова Галина Анатольевна вошла в ТОП-3 участников Всероссийской премии «Эксперт года-2021» с проектом создания в Нижегородской области сети маркированных маршрутов.	ЭКСПЕРТ ГОДА 2021 ТОП-3 Туризм, сервис и HoReCa Колчанова.pdf	06.07.2021																		
Сертификат участника Всероссийской научно-практической конференции	Сертификат участника Всероссийской научно-практической конференции с международным участием «Актуальные вопросы состояния и развития рекреации, спортивно-оздоровительного и детско-юношеского туризма», посвященной 125-летию спортивного туризма в России.	Сертификат участника конференции 18.12.2020.pdf	07.07.2021																		
Учебный поход педагогов по новому маршруту Проекта	Группа педагогов обучающихся в ГБУ ДО РЦ «Вега» по программе повышения квалификации "Организаторы туристско-краеведческой работы" прошли отрезок маркированного пешеходного маршрута "Тропы Поветлужья" от озера Светлояр до поселка Шурговаш. Протяженность маршрута составила 12 км.	ПЕДАГОГИ НА ТРОПЕ.pdf	07.07.2021																		
Афиши-приглашения семейного турслета "Тропы Поветлужья"	Афиши-приглашения семейного турслета "Тропы Поветлужья" были сделаны в двух вариантах для Нижегородцев и участников из области. Так как, с	Афиши Семейного турслета «Тропы Поветлужья».pdf	07.07.2021																		

		целью соблюдения противоэпидемиологических требований, при проведении слета – все мероприятия были проведены дважды для разных групп участников.		
	Положение о проведении Кросс-похода «По местам Художественных промыслов»	Кросс-поход «По местам Художественных промыслов» проводится в формате лично-командного Первенства. Мероприятие посвящено открытию в Нижегородской области рекомендованного паспортизированного маркированного пешеходного (вело, лыжного) маршрута «По местам Художественных промыслов».	Положение-о-кросс-походе.pdf	07.07.2021
	Занятия в ГБУ ДО РЦ «Вега»	В декабре 2020 г. в ОО «НОТК» обратились представители Регионального центра выявления, поддержки и развития способностей и талантов у детей и молодежи «Вега» с просьбой о проведении лекций по пешеходному туризму для педагогов области, развивающих спортивный туризм, в том числе, с рассказом о маршрутах Проекта. Таким образом, вскоре по маркированным тропам зашагают новые туристы-школьники под руководством подготовленных педагогов!	ЛЕКЦИИ В ВЕГЕ ФОТО и БЛАГОДАРНОСТЬ.pdf	07.07.2021
	Анкеты-опросники участников Семейного турслета "Тропы Поветлужья" Часть 1	На туристско-спортивном мероприятии "Семейный турслет". в Воскресенском районе Нижегородской области проведено анкетирование участников с целью оценки его качества.	ОПРОСНЫЕ ЛИСТЫ ВЛАДИМИРСКОЕ 1-40.pdf	07.07.2021
	Анкеты-опросники участников Семейного турслета "Тропы Поветлужья" Часть 2	На туристско-спортивном мероприятии "Семейный турслет". в Воскресенском районе Нижегородской области проведено анкетирование участников с целью оценки его качества.	ОПРОСНЫЕ ЛИСТЫ ВЛАДИМИРСКОЕ 41-86.pdf	07.07.2021
	Отзывы участников мероприятий Проекта	Примеры отзывов от участников мероприятий Проекта из ВК	ОТЗЫВЫ.pdf	08.07.2021
<b>Рекомендации по развитию грантового конкурса</b>	Команда Проекта с благодарностью отмечает, что деятельность Фонда президентских грантов заслуживает всестороннего одобрения и уважения. Информационная открытость, поддержка и сопровождение на всех стадиях конкурса и реализации проектов, подробные разъяснения на сайте и в ходе вебинаров, высококвалифицированные специалисты и доброжелательное отношение - все это свидетельствует только об одном: эту деятельность необходимо продолжать! И очень здорово, что "под крылом Фонда" сейчас начинаются конкурсы проектов в регионах. Это, как нам кажется, позволит увеличить количество участников конкурсов, и, следовательно, еще больше ценных инициатив НКО смогут дойти до благополучателей, жизнь которых будет становиться лучше и интереснее! Есть у нас и небольшие пожелания, так сказать, с технической стороны к интернет-платформе Фонда. Прежде			



	<p>всего, хотим отметить его удобный интерфейс и четкую работу при большом количестве пользователей и огромном обрабатываемом объеме информации! Это действительно крутая работа! Пожеланий к платформе у нас два: 1) По возможности, без крайней необходимости, не меняйте, пожалуйста, внешний вид, интерфейс сайта... Очень неудобно бывает, привыкнув работать с одним интерфейсом, неожиданно столкнуться с новой картинкой. Как это было, например, в свое время, с сайтом РЖД. Новое далеко не всегда - лучшее... 2) Было бы здорово, если станет возможно загружать фотографии в аналитический отчет не по одной штуке а партиями. И/или иметь возможность редактировать название и описание уже загруженных фотографий.</p>
<b>Должность и ФИО лица, подписывающего отчетность</b>	<p>Фамилия, имя и отчество: Колчанова Галина Анатольевна</p>
<b>Основания полномочий лица, подписывающего отчетность</b>	<p>Отчет подписан на основании Устава</p>

### Дополнительная информация

<b>Количество благополучателей проекта</b>	6400		
	Целевая группа	Тип благополучателя	Количество
	Жители Нижегородской области и гости региона увлеченные спортивным туризмом или только желающие к нему приобщиться	прямое адресное воздействие на конкретных благополучателей (реабилитация, обучение и др.)	800
	Жители Нижегородской области и гости региона увлеченные спортивным туризмом или только желающие к нему приобщиться	неопределенный круг лиц (аудитория телеканала, сайта, жители города и др.)	5000
	Дети и подростки	прямое адресное воздействие на конкретных благополучателей (реабилитация, обучение и др.)	400
	Представители семей с несовершеннолетними детьми	прямое адресное воздействие на конкретных благополучателей (реабилитация, обучение и др.)	200
<b>Количество добровольцев, участвовавших в реализации проекта</b>	90		
<b>Наличие и характер уникальных результатов проекта</b>	<p>В ходе реализации Проекта «Дороги, которые мы выбираем», и сейчас хотелось бы сказать обо всех 3-х его этапах, на наш взгляд, были достигнуты результаты, которые можно считать уникальными для нашего региона, т.е. «неповторимыми, имеющимися всего в одном экземпляре, единственными в своем роде», как гласит толковый словарь. А именно: 1) В Нижегородской области создана единственная в своем роде сеть паспортизированных и маркированных туристских маршрутов с активными способами передвижения, которая, безусловно,</p>		

	<p>должна повысить безопасность туристских маршрутов и привлечь под знамена активного образа жизни новых сторонников. К концу 2020 г. Перечень паспортизированных маршрутов насчитывал уже 8 маршрутов. А ведь 3 года назад подобной сети в регионе не было! 2) Благоустройство и паспортизация новых маршрутов позволили жителям 15-ти районов, 2-х городских округов области и гостям региона впервые познакомиться с таким видом туристской навигации, как маркировка маршрута, и оценить положительный эффект такого нововведения в нашем регионе. В качестве подтверждения можно привести итоги кросс-похода, проведенного 30.05.21г. в целях презентации пешеходного маршрута «По местам народных промыслов». Все 526 участников мероприятия, а среди них больше половины - абсолютные новички в туризме, успешно преодолели дистанцию кросс-похода, пользуясь для ориентирования исключительно знаками туристской навигации! Таким образом, уникальность мы видим в том, что в Нижегородскую область «пришла маркировка маршрутов». 3) В ходе реализации Проекта были разработаны единственные в своем роде, удобные для пользователей, подробные паспорта - описания активных маршрутов по Нижегородской области и карты-схемы с нанесенными тропами, достопримечательными местами, маршрутной инфраструктурой, максимальной подборкой информации о возможных местах отдыха и ночлега. 4) К уникальным результатам Проекта можно смело отнести и возрождение традиции проведения кросс-походов в Нижегородской области, т.е. коротких несложных пешеходных походов, доступных для широкого круга участников. Для кого-то они являются тренировочным забегом перед сложными походами, кому-то становятся путевкой в Большую Туристскую Жизнь, а кому-то – доказательством того, что «есть еще порохов в пороховницах». Важно одно - такие однодневные кросс-походы доступны, интересны и полезны всем! И доказательством тому является массовость подобных мероприятий Проекта (более 500 чел. в 2021 году)! Мы уверены, что достигнутые в ходе реализации Проекта результаты позволяют говорить об улучшении качества жизни населения региона (и, что особенно ценно, молодого поколения) средствами активного туризма.</p>
<p><b>Аудитория основной группы (страницы) организации в социальных сетях (чел.)</b></p>	<p>2560</p>
<p><b>Ссылка</b></p>	<p><a href="https://vk.com/tourclub_notk">https://vk.com/tourclub_notk</a></p>
<p><b>Сведения об устойчивости (продолжении) осуществлявшейся по проекту деятельности после окончания гранта</b></p>	<p>Проект, впервые стартовавший три года назад, безусловно доказал, что он не является разовой акцией ни для своей команды, ни, что более важно, для его целевой аудитории. "Дороги, которые мы выбираем" - это живой и развивающийся Проект! Сегодня наша команда ставит перед собой и продолжает успешно решать такие задачи, как: 1. Мониторинг состояния маркировки троп, указателей, информационных стендов, стоянок и, по мере необходимости, их ремонт и обслуживание; 2. Размещение накопленной и оперативной информации по маршрутам и обеспечение бесплатного свободного доступа к ней всех желающих; 3. Поиск и разработка новых маршрутов и увеличение охвата районов области для расширения сети рекомендуемых туристских маршрутов с активными способами передвижения в регионе; 4. Проведение подробных консультаций об особенностях активных маршрутов и роли оборудованных маршрутов в развитии спортивного туризма в стране, в том числе путем выступления с лекциями и докладами в организациях региона, на межрегиональных конференциях, размещения публикаций в СМИ и т.п. В частности, уже готовится к публикации большая статья о Проекте, которая выйдет в августе в журнале Федерации спортивного туризма России «Русский турист» в специальном выпуске, посвященном проблемам развития детского туризма. 5. Организация на оборудованных маршрутах массовых туристско-спортивных мероприятий различной направленности, популяризирующих здоровый образ жизни и бережное отношение к родной природе, в том числе мероприятий обучающихся. В частности, в ходе реализации нового обучающего проекта НОТК «Туристский Всеобуч», стартовавшего в 2021 г., почти все запланированные обучающие походы выходного дня для детей и взрослых уже проводятся на паспортизированных и оборудованных нами маршрутах. 6. В перспективе планируется издание путеводителей по активным маршрутам Нижегородской области. Туристские спортивные маршруты, разработанные и оборудованные людьми и для людей, прослужат не один год, а при должном уходе - не одно десятилетие. Мы верим, что подростки, впервые вставшие на туристскую тропу своего первого кросс-похода в 2018-2021 г.г., рано или поздно пойдут по этим маршрутам уже со своими детьми, станут волонтерами спортивного туризма или инструкторами-профессионалами. Отложенный социальный эффект в данном контексте мы видим, во-первых, в более широком внедрении принципов здорового образа жизни среди различных возрастных и социальных групп населения средствами активного туризма, во-вторых, в повышении безопасности, а, значит, доступности, активного туризма, в-третьих, в</p>

	привлечении внимания к вопросам бережного отношения к природе Родного края путем неустанный экологического воспитания жителей региона, и особенно молодого поколения.			
<b>Дополнительные документы</b>	<b>Название</b>	<b>Описание</b>	<b>Файл</b>	<b>Дата</b>
	Письмо ГБУ ДО РЦ «Вега»	Письмо ГБУ ДО РЦ «Вега» руководителям органов, осуществляющих управление в сфере образования, с рекомендацией использования в работе маркированных туристских маршрутов Нижегородской области.	ВЕГА-маркированные-маршруты.pdf	06.07.2021