

АНАЛИТИЧЕСКИЙ ОТЧЕТ

по итогам реализации последнего отчетного периода с 01.07.2019 по 31.12.2019 проекта, с которым грантополучатель включен в перечень победителей конкурса на предоставление грантов Президента Российской Федерации на развитие гражданского общества (далее – грант)

Полное наименование организации (в соответствии с единым государственным реестром юридических лиц)	Общественная организация "Нижегородский областной туристский клуб"
Основной государственный регистрационный номер (ОГРН)	1025200016720
Наименование проекта (в соответствии с договором о предоставлении гранта)	Дороги, которые мы выбираем
Номер договора о предоставлении гранта	19-1-025696

Сведения о выполнении ключевых контрольных точек, запланированных на отчетный период

№ККТ	Наименование ключевой контрольной точки	Контрольная дата	Фактическая дата	Сведения о выполнении (контрольная точка реализована в полном объеме либо нет)	Причины несоответствия запланированным параметрам (в случае наличия)
1.	На водном маршруте по р. Узола оборудованы туристские стоянки в количестве 4 шт (стол, лавки, навес), разработаны, изготовлены и установлены информационные стенды - 4 шт., информационные указатели - 3 шт.	31.08.2019	31.08.2019	исполнена	.
2.	Организован и проведен 2х дневный ПВД на рафтах по оборудованному маршруту на р. Узола для многодетных семей, в количестве не менее 100 чел.	01.09.2019	25.08.2019	исполнена	По согласованию с Ассоциацией многодетных семей Нижегородской области двухдневный ПВД на рафтах по оборудованному маршруту на р. Узола для многодетных семей в количестве 120 чел был организован и проведен в период с 23 по 25 августа 2019 г. (с учетом заезда волонтеров 23 августа для

					подготовки мероприятия).
3.	На маршруте «Тропы озерного края» оборудованы туристские стоянки в количестве 5 шт (стол, лавки, навес), разработаны, изготовлены и установлены информационные стенды - 5 шт., информационные указатели - 10 шт.Выполнена маркировка маршрута протяженностью не менее 80 км.	30.09.2019	30.09.2019	исполнена частично	Количество указателей на маршруте было уменьшено с 10 шт до 7 шт в связи с тем, что в ходе разведок и маркировки маршрута было установлено, что именно такое количество указателей целесообразно установить на данном маршруте. "Сэкономленные" 3 указателя было решено установить на маршруте "Тропы Межпьянья" в виде экологических плакатов, эскизы для которых были разработаны детьми-участниками конкурса экологических плакатов при проведении туристско-спортивного мероприятия по открытию маршрута "Тропы Межпьянья" (согласовано с Фондом).
4.	На маршруте "Тропы Межпьянья", оборудованы туристские стоянки в количестве 2 шт (стол, лавки, навес); разработаны, изготовлены и установлены информационные стенды - 2 шт., информационные указатели - 9 шт., выполнена маркировка троп маршрута общей протяженностью не менее 110 км	30.09.2019	18.10.2019	исполнена частично	1. Оборудование маршрута "Тропы Межпьянья" было завершено на 18 дней позднее, чем планировалось, в связи с тем что в ходе подготовки массового туристско-спортивного мероприятия для детей в Перевозском районе, посвященного открытию маршрута, было принято решение (и согласовано с Фондом) о проведении конкурса экологических плакатов среди детей с целью изготовления и установки трех указателей по эскизам победителей конкурса на маршрутах Проекта. Конкурс был проведен 29.09.2019 г. Изготовление этих конкурсных указателей (в т.ч. согласование мест установки и наносимой информации с местными властями) заняло не менее двух недель. 2. Из предварительно запланированных к маркировке 110 км троп пешеходного маршрута на маршруте, потребовалось промаркировать в общей сложности 100 км. Это обусловлено тем, что по итогам проведенных разведок, консультаций и согласований утвержденная нитка пешеходного маршрута оказалась на 10 км короче, чем изначально планировалось.
5.	На маршруте "Тропы Межпьянья" в Перевозском районе Нижегородской обл. проведено однодневное массовое туристско-спортивное мероприятие для детей и подростков области. В мероприятии приняло участие не менее 100 детей и подростков.	20.10.2019	29.09.2019	исполнена	По согласованию с администрацией Перевозского района массовое туристско-спортивное мероприятие для детей и подростков области на маршруте "Тропы Межпьянья" в Перевозском районе Нижегородской обл. проведено в период с 28 по 29 сентября 2019 г. (с учетом заезда волонтеров 28 сентября для подготовки

					мероприятия). В мероприятии приняло участие 150 детей и подростков.
6.	Проведено открытие нового маршрута "Тропы озерного края" в формате кросс-похода. В кросс-походе приняло участие не менее 500 человек разных возрастов, в т.ч. - школьные и семейные команды.	10.11.2019	02.11.2019	исполнена	По согласованию с сельсоветом д.Конево открытие нового маршрута "Тропы озерного края" в формате кросс-похода было проведено в период с 01 по 02 ноября 2019 г. (с учетом заезда волонтеров 01 ноября для подготовки мероприятия) . В кросс-походе приняло участие не менее 566 человек разных возрастов, в т.ч. школьные и семейные команды.
7.	Проведен цикл радиопередач посвященных маркированным маршрутам и безопасности в активном туризме. Не менее 5ти эфиров.	31.12.2019	31.12.2019	исполнена	Проведен цикл радиопередач посвященных маркированным маршрутам и безопасности в активном туризме. По согласованию с радиостанцией "Радио Образ" в эфир вышли 6 коротких передач, посвященных безопасности на туристских маршрутах, и один прямой эфир с рассказом о социально-значимых Проектах ОО "НОТК".
Дополнительный комментарий		В ККТ 1.4 первоначально предполагалось что потребуется промаркировать в общей сложности 110 км троп. В ходе работ по реализации Проекта стало очевидно, что оптимальная нитка пешеходного маршрута имеет протяженность 100 км. Искусственное увеличение километража для приведения его в соответствие с запланированным количественным результатом в 110 км представляется нецелесообразным, т.к. формальная подгонка под запланированный результат не приведет к его качественному улучшению.			

<p>Описание содержания деятельности по проекту за отчетный период</p> <p><i>Информация, указанная Вами в данном разделе отчета, будет доступна для посетителей сайта оценка.гранты.рф (в том числе для представителей СМИ).</i></p>	<p>В июле 2019 года, благодаря финансовой поддержке Фонда президентских грантов, ОО «НОТК» приступил к реализации 2-го этапа Проекта «Дороги, которые мы выбираем». Суть Проекта - в создании единого Перечня рекомендуемых и паспортизированных туристских маршрутов с активными способами передвижения по Нижегородской области, которыми безвозмездно смогут пользоваться жители и гости области, увлеченные спортивным туризмом или желающие к нему приобщиться. На 2-м этапе работы в Перечень вошли три маршрута, выбранные по принципу наибольшей популярности и посещаемости туристами и доступные не только опытным спортивным командам, но и группам начинающих туристов, семьям с детьми. В период с июля по декабрь 2019 года были проведены и успешно завершены все запланированные работы по оборудованию трех нижеперечисленных маршрутов: 1. Водный маршрут по р. Узола от с. Бриляково до д.Симоново (протяженность сплава -56 км) Оборудовано 4 турстоянки, установлено 4 информационных стенда, 3 указателя. 2. Пешеходный маршрут «Тропы Озерного края» от пгт. Лукино до с.Пурех (протяженность -85 км). Промаркировано 85 км пешеходных троп, установлено 5 турстоянок, 5 информационных стендов, 7 указателей. 3 Пешеходный маршрут «Тропы Межпьянья» от с.Гагино до г.Перевоз (протяженность -100 км). Промаркировано 100 км пешеходных троп, установлено 2 турстоянки, 2 информационных стенда, 12 указателей. Общий итог: возведены 11 туристских стоянок, выполнена маркировка 185 км туристских троп, установлено 11 информационных стендов и 22 указателя, разработаны паспорта и карты маршрутов, вся информация по паспортизированным маршрутам направлена потенциальным благополучателям и размещена на сайте ОО «НОТК». Все запланированные Проектом работы по благоустройству маршрутов были завершены в срок. В ходе работы над Проектом большое внимание было уделено созданию условий для массовых занятий физкультурой и спортом для жителей региона, в первую очередь, для семей с детьми, обеспечению доступности культурных и туристских</p>
--------------------------------------------------------------------------------------------------------------------------------------------------------------------------------------------------------------------------------------------	---------------------------------------------------------------------------------------------------------------------------------------------------------------------------------------------------------------------------------------------------------------------------------------------------------------------------------------------------------------------------------------------------------------------------------------------------------------------------------------------------------------------------------------------------------------------------------------------------------------------------------------------------------------------------------------------------------------------------------------------------------------------------------------------------------------------------------------------------------------------------------------------------------------------------------------------------------------------------------------------------------------------------------------------------------------------------------------------------------------------------------------------------------------------------------------------------------------------------------------------------------------------------------------------------------------------------------------------------------------------------------------------------------------------------------------------------------------------------------------------------------------------------------------------------------------------------------------------------------------------------------------------------------------------------------------------------------------------------------------------------------------------------------------------------------------------------------------------------------------------------------------------------------------------------------------------------------------------------------------------------------------------------------------------------------------------------------------

	<p>объектов, повышению уровня безопасности на активных маршрутах. Над решением этих задач команда Проекта трудилась не только в ходе оборудования и паспортизации намеченных маршрутов, но еще и при проведении массовых туристско-спортивных мероприятий для жителей региона, приуроченных к открытию новых маршрутов 2019 года. Общий итог: проведены 3 массовых туристско-спортивных мероприятия для более 800 человек, а именно: - 24-25 августа 2019 г. – Двухдневный поход выходного дня для многодетных семей по р.Узола в Городецком районе (120 участников); - 29 сентября 2019 г.- Детский турслет «Тропы Межпьянья» в Перевожском районе (150 участников); - 2 ноября 2019 г.- Кросс-поход «Тропы Озерного края» (566 участников). В организации и проведении мероприятий Проекта было задействовано более 70 волонтеров, представителей рабочей молодежи, студентов, школьников. Следует также отметить, что количество потенциальных благополучателей Проекта увеличивалось еще и благодаря циклу из 7ми радиопередач, подготовленных для радиослушателей командой Проекта совместно с радиостанцией «Радио Образ». Только в группе ВКонтакте у радиостанции не менее 2 тыс. подписчиков! Все эти факты свидетельствуют о том, что на деле происходит вовлечение жителей Нижегородской области в регулярные занятия спортивным туризмом и физической культурой, приобщение к здоровому образу жизни, и ,при этом, идет их ознакомление с безопасными и доступными способами организации активного туризма и отдыха, что полностью соответствует цели Проекта. Таким образом, можно сделать вывод, что в Нижегородской области в 2019 году успешно продолжено формирование единой развитой системы маркированных маршрутов и троп, которой абсолютно безвозмездно уже начали пользоваться жители и гости региона. Мы уверены, что информационная открытость Проекта, безусловно, повысит привлекательность Нижегородской области для занятия активными видами туризма, походами, привлечет сомневавшихся ранее граждан в ряды сторонников активной и здоровой жизни!</p>
--	--------------------------------------------------------------------------------------------------------------------------------------------------------------------------------------------------------------------------------------------------------------------------------------------------------------------------------------------------------------------------------------------------------------------------------------------------------------------------------------------------------------------------------------------------------------------------------------------------------------------------------------------------------------------------------------------------------------------------------------------------------------------------------------------------------------------------------------------------------------------------------------------------------------------------------------------------------------------------------------------------------------------------------------------------------------------------------------------------------------------------------------------------------------------------------------------------------------------------------------------------------------------------------------------------------------------------------------------------------------------------------------------------------------------------------------------------------------------------------------------------------------------------------------------------------------------------------------------------------------------------------------------------------------------------------------------------------------------------------------------------------------------------------------------------------------------------------------------------------------------------------------------------------------------------------------------------------------------------------------------------------------------------------------------------------------------------------------

Обзор (описание) проведенных за отчетный период мероприятий (запланированные сроки (по приведенному в заявке календарному плану), фактические сроки выполнения, полученные результаты с указанием применимых количественных и (или) качественных показателей)



Информация, указанная Вами в данном разделе отчета, будет доступна для посетителей сайта оценка.гранты.рф (в том числе для представителей СМИ).

№	Мероприятие	Запланированные сроки проведения	Фактические сроки проведения	Итог мероприятия (качественный результат)
1.	Работа экспедиционных партий по оборудованию водного маршрута на р. Узола	с 01.07.2019 по 31.08.2019	с 22.07.2019 по 31.08.2019	В результате проведенных экспедиций на водном маршруте "По реке Узола" оборудованы туристические стоянки (стол,лавки,навес), , установлены знаки туристской навигации (стенды и указатели)
Наименование количественного показателя				Значение
Оборудовано турстоянок				4
Установлено информационных щитов				4
Установлено информационных указателей				3
2.	Проведение двухдневного похода выходного дня (ПВД) с многодетными семьями по водному маршруту на р. Узола	с 16.08.2019 по 01.09.2019	с 23.08.2019 по 25.08.2019	В рамках открытия водного маршрута по р.Узола организован и проведен 2х дневный ПВД на рафтах для многодетных семей и семей с детьми. В походе проведены обучающие мероприятия, спортивные игры и конкурсы туристской направленности. Все участники получили памятные значки и сертификаты. В подготовке и проведении мероприятия участвовали 20 волонтеров-инструкторов,

				профессионально подготовленных в Школе инструкторов НОТК.
Наименование количественного показателя				Значение
Количество участников сплава				120
Количество волонтеров мероприятия				20
3.	Работа экспедиционных партий по оборудованию маршрута «Тропы озерного края»	с 01.07.2019 по 30.09.2019	с 05.08.2019 по 30.09.2019	В результате проведенных экспедиций на пешеходном маршруте "Тропы Озерного края" оборудованы туристические стоянки (стол, лавки, навес), установлены знаки туристской навигации (стенды и указатели), маршрут полностью промаркирован.
Наименование количественного показателя				Значение
Оборудовано турстоянок				5
Установлено информационных щитов и указателей				12
Промаркировано километров троп				85
4.	Работа экспедиционных партий по оборудованию маршрута "Тропы Межпьянья"	с 01.08.2019 по 30.09.2019	с 06.09.2019 по 18.10.2019	В результате проведенных экспедиций на пешеходном маршруте "Тропы Межпьянья" оборудованы туристические стоянки (стол, лавки, навес), установлены знаки туристской навигации (стенды и указатели), маршрут полностью промаркирован.
Наименование количественного показателя				Значение
Оборудовано турстоянок				2
Установлено информационных щитов и указателей				14
Промаркировано километров троп				100
5.	Организация однодневного спортивно-туристского праздника для детей и подростков на маршруте "Тропы Межпьянья" в Перевозском районе Нижегородской области	с 20.09.2019 по 20.10.2019	с 28.09.2019 по 29.09.2019	На маршруте "Тропы Межпьянья" в Перевозском районе Нижегородской обл. проведен однодневный массовый туристско-спортивный слет для детей и подростков Нижегородской области и г. Нижнего Новгорода с мастер -классами и соревнованиями. При проведении слета все участники были обеспечены горячим питанием. Призеры соревнований награждены кубками, медалями, грамотами, призами спонсоров. Все участники мероприятия удостоены памятных значков и сертификатов с логотипами Фонда Президентских грантов. В организации и проведении мероприятия приняли участие волонтеры-инструкторы по туризму, подготовленные в Школе инструкторов НОТК, а также врач и спасатели.
Наименование количественного показателя				Значение
Количество участников турслета				150
Количество команд-участниц				20

Количество волонтеров мероприятия				17
6.	Подготовка паспортов трех оборудованных маршрутов с активными способами передвижения	с 01.10.2019 по 31.10.2019	с 01.10.2019 по 31.10.2019	По итогам разведок, маркировки и оборудования маршрутов подготовлены паспорта трех новых оборудованных туристских маршрутов с активными способами передвижения. Подготовлен соответствующий картографический материал с нитками маршрутов, схемами препятствий.
Наименование количественного показателя				Значение
Подготовлено паспортов активных маршрутов				3
7.	Проведение однодневного кросс-похода на локальном участке нового маршрута "Тропы озерного края"	с 01.11.2019 по 10.11.2019	с 01.11.2019 по 02.11.2019	Открытие нового маршрута "Тропы озерного края" проведено в формате кросс-похода. В кросс-походе приняли участие люди разных возрастов, в т.ч. семейные команды, команды учебных заведений области. В подготовке и проведении мероприятия приняли участие подготовленные в Школе инструкторов НОТК инструкторы-волонтеры, а также врач и спасатели МЧС. Все участники мероприятия были обеспечены горячим питанием. Призеры соревнований награждены кубками, медалями, грамотами, призами спонсоров. Все участники мероприятия удостоены памятных значков и сертификатов с логотипами Фонда Президентских грантов.
Наименование количественного показателя				Значение
Количество участников кросс-похода				566
Количество волонтеров мероприятия				30
8.	Размещение информации о новых маршрутах в свободном доступе в сети Интернет	с 01.11.2019 по 31.12.2019	с 01.11.2019 по 31.12.2019	Информация о 3х новых маршрутах (паспорта, карты, справочный материал) размещена на сайте ОО "НОТК", на ресурсах партнеров по Проекту, разслана потенциальным благополучателям
Наименование количественного показателя				Значение
Отправлено информационных сообщений				73
9.	Проведение цикла радиопередач посвященных маркированным маршрутам и безопасности в активном туризме	с 01.12.2019 по 31.12.2019	с 14.10.2019 по 31.12.2019	Проведен цикл радиопередач в эфире "Радио Образ", посвященных маркированным маршрутам и безопасности в активном туризме в рубрике "Школа безопасности", а также в прямом эфире "Радио Образ" члены команды Проекта рассказали подробно о новых маршрутах.
Наименование количественного показателя				Значение
Количество радиопередач				7

Электронные ссылки на публикации и(или) материалы, содержащие информацию о реализации проекта за отчетный период, в	https://vestinn.ru/news/sport/135428/ http://radioobraz.ru/archive/ethers/tropy-ozernogo-kraya/ http://radioobraz.ru/archive/ethers/shkola-bezopasnosti-vodnye-i-peshie-marshruty-po-o/?sphrase_id=12538 http://gazeta-perevoz.ru/tropami-mezhpyanya/?_utl_t=vk http://nntv.tv/?id=186005 https://vestinn.ru/news/sport/127069/ http://www.nnov.org/news/nn/123647_mnogodetnye_semi_
----------------------------------------------------------------------------------------------------------------------------	-----------------------------------------------------------------------------------------------------------------------------------------------------------------------------------------------------------------------------------------------------------------------------------------------------------------------------------------------------------------------------------------------------------------------------------------------------------------------------------------------------------------------------------------------------------------------------------------------------------------------------------------------------------------------------------------------------------------------------------------------------------------------------------------------------------------------------------------------------------------------------

<p>средства массовой информации и сети «Интернет» (включая социальные сети)</p> <p><i>Информация, указанная Вами в данном разделе отчета, будет доступна для посетителей сайта оценка.гранты.рф (в том числе для представителей СМИ).</i></p>	<p>splavyatsya_na_raftah_po_uzole.html http://www.nnews.nnov.ru/posts/54475 https://perevoz.bezformata.com/listnews/tropi-mezhpyanya-proshel-v-g-o-perevozskij/78145309/ http://pvzrayon.ru/2019/10/01/oblastnoj-detskij-turistskij-slet-turistskie-tropy-mezhpyanya-proshel-v-g-o-perevozskij/ https://sport-bg52.ru/oblastnoj-detskij-turisticheskij-slyot-turisticheskaya-tropa-mezhpyanya/ http://www.avt.nn.ru/index.php/novosti/%D0%BB%D0%B5%D0%BD%D1%82%D0%B0-%D0%BD%D0%BE%D0%B2%D0%BE%D1%81%D1%82%D0%B5%D0%B9/6550-oblastnoj-turistskij-slet-turistskie-tropy-mezhpyanya.html https://visitnizhny.ru/blogs/2-noyabrya-sostoitsya-otkrytie-novogo-turisticheskogo-marshruta-tropy-ozernogo-kraya-v-formate-kross http://gbou-bpt.ru/studenizni/19-novosti/581-kross-pohod021119 https://pandia.ru/text/85/226/43391.php https://nnovgorod.bezformata.com/listnews/marshrut-tropi-ozyornogo-kraya/79033792/ https://vk.com/tourclub_notk?w=app6326142_-873255%25231833764 https://vk.com/id3252848?w=wall3252848_1571 https://vk.com/zz123456789?w=wall170745668_3768 https://vk.com/molparlament52?w=wall-52372718_3379 https://vk.com/id68466206?w=wall68466206_6156%2Fall https://vk.com/medved_v_kvadrate?w=wall-163027194_667 https://vk.com/id176807960?w=wall176807960_1573%2Fall https://vk.com/compass.club?w=wall-187974232_7 https://vk.com/tourclubschool120?w=wall-153614891_334%2Fall https://vk.com/mininskiy_prizyv?w=wall-156031601_90</p>
<p>Фотографии с мероприятий, проведенных в отчетном периоде, а также видео- и аудиозаписи (если такие записи производились Грантополучателем) выступлений (докладов) участников, оплата выступления и (или) проезд, проживание, питание которых осуществлялись за счет средств гранта (при условии, что такие фотографии, записи не содержатся в публикациях, материалах, указанных в подпункте 5 настоящего пункта)</p> <p><i>Информация, указанная Вами в данном разделе отчета, будет доступна для посетителей сайта оценка.гранты.рф (в том числе для представителей СМИ).</i></p>	<p>Мероприятие: Работа экспедиционных партий по оборудованию водного маршрута на р. Узла</p> <div style="display: flex; flex-wrap: wrap;"> <div style="width: 50%;">  <p>Стоянка в Ахлабаихе</p> </div> <div style="width: 50%;">  <p>Стоянка в Ахлабаихе Работы по обустройству стоянки в Ахлабаихе</p> </div> <div style="width: 50%;">  <p>Работы по обустройству стоянки в Ахлабаихе</p> </div> <div style="width: 50%;">  <p>Работы по обустройству стоянки в Ахлабаихе</p> </div> </div>

	<p>Стоянка в Ахлабаихе Работы по обустройству стоянки в Ахлабаихе</p>  <p>Стоянка в Горбуново Работы по обустройству стоянки в Горбуново</p>	<p>Стоянка в Ахлабаихе Работы по обустройству стоянки в Ахлабаихе</p>  <p>Стоянка в Горбуново Работы по обустройству стоянки в Горбуново</p>
	 <p>Стоянка в Горбуново Работы по обустройству стоянки в Горбуново</p>	 <p>Стоянка в Горбуново Работы по обустройству стоянки в Горбуново</p>



Стоянка в Никола-Ключ
Работы по обустройству стоянки в Никола-Ключ



Стоянка в Никола-Ключ
Работы по обустройству стоянки в Никола-Ключ



Стоянка в Никола-Ключ
Работы по обустройству стоянки в Никола-Ключ



Стоянка в Никола-Ключ
Работы по обустройству стоянки в Никола-Ключ



	<p>Стоянка в Узольском Работы по обустройству стоянки в Узольском</p>  <p>Стоянка в Узольском Работы по обустройству стоянки в Узольском</p>	<p>Стоянка в Узольском Работы по обустройству стоянки в Узольском</p>  <p>Стоянка в Узольском Работы по обустройству стоянки в Узольском</p>
	<p>Информационные стенды и указатели Указатель в начале маршрута Бриляково</p>  <p>Информационные стенды и указатели Указатель в начале маршрута Бриляково</p>	<p>Информационные стенды и указатели Указатель в начале маршрута Бриляково</p>  <p>Информационные стенды и указатели Указатель в начале маршрута Бриляково</p>



Информационные стенды и указатели
Стенд в Ахлебаихе



Информационные стенды и указатели
Стенд в Ахлебаихе







Информационные стенды и указатели
Стенд в Ахлебаихе



Информационные стенды и указатели
Стенд в Горбуново



Информационные стенды и указатели

<p>Информационные стенды и указатели Стенд в Горбуново</p>	<p>Стенд в Никола-Ключ</p>
 <p>Информационные стенды и указатели Стенд в Никола-Ключ</p>	 <p>Информационные стенды и указатели Стенд в Никола-Ключ</p>
 <p>Информационные стенды и указатели Стенд в Узольском</p>	 <p>Информационные стенды и указатели Стенд в Узольском</p>



Информационные стенды и указатели
Указатель перед порогом



Информационные стенды и указатели
Указатель перед порогом



Информационные стенды и указатели
Указатель перед порогом



Информационные стенды и указатели
Указатель перед порогом



Информационные стенды и указатели
Указатель на финише маршрута Симоново



Информационные стенды и указатели
Указатель на финише маршрута Симоново

Мероприятие: Проведение двухдневного похода выходного дня (ПВД) с многодетными семьями по водному маршруту на р. Узла



ПВД по р. Узла для многодетных семей
Прибытие участников ПВД в Белоглазово



ПВД по р. Узла для многодетных семей
Знакомство участников сплава с инструкторами-волонтерами



ПВД по р. Узола для многодетных семей
Посещение источника Никола-Ключ



ПВД по р. Узола для многодетных семей
Завтрак перед началом сплава



ПВД по р. Узола для многодетных семей
Участники ПВД делятся своими ожиданиями со СМИ



ПВД по р. Узола для многодетных семей
Участники сплава знакомятся с маршрутом по вновь установленным стендам навигации



ПВД по р. Узола для многодетных семей
Разминка перед стартом



Первый день семейного сплава по р. Узола для многодетных семей
Начало путешествия



Первый день семейного сплава по р. Узола для многодетных семей
На сплаве



Первый день семейного сплава по р. Узола для многодетных семей
На сплаве



Первый день семейного сплава по р. Узола для многодетных семей
На сплаве



Первый день семейного сплава по р. Узола для многодетных семей
Перед прохождением порога Спасатели на страховке



Первый день семейного сплава по р. Узола для многодетных семей
После прохождения порога



Первый день семейного сплава по р. Узола для многодетных семей
На сплаве



Первый день семейного сплава по р. Узола для многодетных семей
На привале



Первый день семейного сплава по р. Узола для многодетных семей
Юная туристка на привале



Первый день семейного сплава по р. Узола для многодетных семей
На сплаве



Первый день семейного сплава по р. Узола для многодетных семей
На сплаве



Первый день семейного сплава по р. Узола для многодетных семей
На сплаве



ПВД по р. Узола для многодетных семей
Активные игры на стоянке



ПВД по р. Узола для многодетных семей
Мастер-класс по первой помощи



ПВД по р. Узола для многодетных семей
Мастер-класс по первой помощи



ПВД по р. Узола для многодетных семей
Мастер-класс по вязанию узлов



ПВД по р. Узола для многодетных семей
Вечер песен у костра



Второй день семейного сплава по р. Узола для многодетных семей
К сплаву готовы



Второй день семейного сплава по р. Узола для многодетных семей
Выход на сплав



Второй день семейного сплава по р. Узола для многодетных семей
На сплаве



Второй день семейного сплава по р. Узола для многодетных семей
На сплаве



ПВД по р. Узола для многодетных семей
"Автографы" на память



ПВД по р. Узола для многодетных семей
Участники ПВД

Мероприятие: Работа экспедиционных партий по оборудованию маршрута «Тропы озерного края»



Стоянка на оз. Боровское
Работы по обустройству стоянки на оз. Боровское



Стоянка на оз. Боровское
Работы по обустройству стоянки на оз. Боровское







Стоянка на оз. Вьюновское
Работы по обустройству стоянки на оз. Вьюновское



Стоянка на оз. Вьюновское
Работы по обустройству стоянки на оз. Вьюновское



<p>Стоянка на оз. Вьюновское Работы по обустройству стоянки на оз. Вьюновское</p>	<p>Стоянка на оз. Озерки Работы по обустройству стоянки на оз. Озерки</p>
 <p>Стоянка на оз. Озерки Работы по обустройству стоянки на оз. Озерки</p>	 <p>Стоянка на оз. Озерки Работы по обустройству стоянки на оз. Озерки</p>
 <p>Стоянка на оз. Черемисское Работы по обустройству стоянки на оз. Черемисское</p>	 <p>Стоянка на оз. Черемисское Работы по обустройству стоянки на оз. Черемисское</p>



Стоянка на оз. Черемисское
Работы по обустройству стоянки на оз. Черемисское



Стоянка на оз. Черносское
Работы по обустройству стоянки на оз. Черносское







Стоянка на оз. Черносское
Работы по обустройству стоянки на оз. Черносское



Стоянка на оз. Черносское
Работы по обустройству стоянки на оз. Черносское



<p>Маркировка Нанесение маркировки на маршруте "Тропы озерного края"</p>	<p>Маркировка Нанесение маркировки на маршруте "Тропы озерного края"</p>
 <p>Маркировка Нанесение маркировки на маршруте "Тропы озерного края"</p>	 <p>Маркировка Нанесение маркировки на маршруте "Тропы озерного края"</p>
 <p>Маркировка Нанесение маркировки на маршруте "Тропы озерного края"</p>	 <p>Маркировка Нанесение маркировки на маршруте "Тропы озерного края"</p>



Маркировка
Нанесение маркировки на маршруте "Тропы озерного края"



Маркировка
Нанесение маркировки на маршруте "Тропы озерного края"






Маркировка
Нанесение маркировки на маршруте "Тропы озерного края"



Маркировка
Нанесение маркировки на маршруте "Тропы озерного края"



<p>Маркировка Установка столбов и нанесение маркировки на маршруте "Тропы озерного края"</p>	<p>Маркировка Установка столбов и нанесение маркировки на маршруте "Тропы озерного края"</p>
	
<p>Маркировка Установка столбов и нанесение маркировки на маршруте "Тропы озерного края"</p>	<p>Маркировка Установка столбов и нанесение маркировки на маршруте "Тропы озерного края"</p>
	
<p>Маркировка Установка столбов и нанесение маркировки на маршруте "Тропы озерного края"</p>	<p>Маркировка Установка информационных стендов и указателей и нанесение маркировки на маршруте "Тропы озерного края" Боровское</p>



Маркировка
Установка информационных стендов и указателей и нанесение маркировки на маршруте "Тропы озерного края"
Боровское



Маркировка
Установка информационных стендов и указателей и нанесение маркировки на маршруте "Тропы озерного края"
Вьюновское



Маркировка
Установка информационных стендов и указателей и нанесение маркировки на маршруте "Тропы озерного края"
Вьюновское



Маркировка
Установка информационных стендов и указателей и нанесение маркировки на маршруте "Тропы озерного края"
Озерки



Маркировка
Установка информационных стендов и указателей и нанесение маркировки на маршруте "Тропы озерного края" Озерки



Маркировка
Установка информационных стендов и указателей и нанесение маркировки на маршруте "Тропы озерного края" Черемисское



Маркировка
Установка информационных стендов и указателей и нанесение маркировки на маршруте "Тропы озерного края" Черемисское



Маркировка
Установка информационных стендов и указателей и нанесение маркировки на маршруте "Тропы озерного края" Черносское



Маркировка
Установка информационных стендов и указателей и нанесение маркировки на маршруте "Тропы озерного края" Черноское



Маркировка
Установка информационных стендов и указателей и нанесение маркировки на маршруте "Тропы озерного края" Конево



Маркировка
Установка информационных стендов и указателей и нанесение маркировки на маршруте "Тропы озерного края" Конево



Маркировка
Установка информационных стендов и указателей и нанесение маркировки на маршруте "Тропы озерного края" Конево



Маркировка
Установка информационных стендов и указателей и нанесение маркировки на маршруте "Тропы озерного края" Конево



Маркировка
Установка информационных стендов и указателей и нанесение маркировки на маршруте "Тропы озерного края" Кузнецово



Маркировка
Установка информационных стендов и указателей и нанесение маркировки на маршруте "Тропы озерного края" \Кузнецово



Маркировка
Установка информационных стендов и указателей и нанесение маркировки на маршруте "Тропы озерного края" Лукино



Маркировка
Установка информационных стендов и указателей и нанесение маркировки на маршруте "Тропы озерного края"
Лукино



Маркировка
Установка информационных стендов и указателей и нанесение маркировки на маршруте "Тропы озерного края"
Черемисское



Маркировка
Установка информационных стендов и указателей и нанесение маркировки на маршруте "Тропы озерного края"
Пырское



Маркировка
Установка информационных стендов и указателей и нанесение маркировки на маршруте "Тропы озерного края"
Пырское



Маркировка
Установка информационных стендов и указателей и нанесение маркировки на маршруте "Тропы озерного края" Черноское



Маркировка
Установка информационных стендов и указателей и нанесение маркировки на маршруте "Тропы озерного края" Черноское

Мероприятие: Работа экспедиционных партий по оборудованию маршрута "Тропы Межпьяня"



Стоянка в Ичалках
Работы по обустройству стоянки в Ичалках



Стоянка в Ичалках
Работы по обустройству стоянки в Ичалках



Стоянка в Ичалках
Работы по обустройству стоянки в Ичалках



Стоянка в Ичалках
Работы по обустройству стоянки в Ичалках





Стоянка в Каменном Урочище
Работы по обустройству стоянки в Каменном Урочище



Стоянка в Каменном Урочище
Работы по обустройству стоянки в Каменном Урочище



<p>Стоянка в Каменном Урочище Работы по обустройству стоянки в Каменном Урочище</p>	<p>Стоянка в Каменном Урочище Работы по обустройству стоянки в Каменном Урочище</p>
 <p>Маркировка Нанесение маркировки на маршруте "Тропы Межпьяня"</p>	 <p>Маркировка Нанесение маркировки на маршруте "Тропы Межпьяня"</p>
 <p>Маркировка Нанесение маркировки на маршруте "Тропы Межпьяня"</p>	 <p>Маркировка Нанесение маркировки на маршруте "Тропы Межпьяня"</p>



Маркировка
Нанесение маркировки на маршруте "Тропы Межпьяня"



Маркировка
Нанесение маркировки на маршруте "Тропы Межпьяня"







Маркировка
Нанесение маркировки на маршруте "Тропы Межпьяня"



Маркировка
Нанесение маркировки на маршруте "Тропы Межпьяня"



<p>Маркировка Нанесение маркировки на маршруте "Тропы Межпьяня"</p>	<p>Маркировка Нанесение маркировки на маршруте "Тропы Межпьяня"</p>
 <p>Маркировка Установка столбов и нанесение маркировки на маршруте "Тропы Межпьяня"</p>	 <p>Маркировка Установка столбов и нанесение маркировки на маршруте "Тропы Межпьяня"</p>
 <p>Маркировка Установка столбов и нанесение маркировки на маршруте "Тропы Межпьяня"</p>	 <p>Маркировка Установка столбов и нанесение маркировки на маршруте "Тропы Межпьяня"</p>



Маркировка
Установка столбов и нанесение маркировки на маршруте
"Тропы Межпьяня"



Маркировка
Установка информационных стендов и указателей и
нанесение маркировки на маршруте "Тропы Межпьяня"



Маркировка
Установка информационных стендов и указателей и
нанесение маркировки на маршруте "Тропы Межпьяня"



Маркировка
Установка информационных стендов и указателей и
нанесение маркировки на маршруте "Тропы Межпьяня"



Маркировка
Установка информационных стендов и указателей и нанесение маркировки на маршруте "Тропы Межпьяня"



Маркировка
Установка информационных стендов и указателей и нанесение маркировки на маршруте "Тропы Межпьяня"



Маркировка
Установка информационных стендов и указателей и нанесение маркировки на маршруте "Тропы Межпьяня"



Маркировка
Установка информационных стендов и указателей и нанесение маркировки на маршруте "Тропы Межпьяня"



Маркировка
Установка информационных стендов и указателей и нанесение маркировки на маршруте "Тропы Межпьяня"



Маркировка
Установка информационных стендов и указателей и нанесение маркировки на маршруте "Тропы Межпьяня"



Маркировка
Установка информационных стендов и указателей и нанесение маркировки на маршруте "Тропы Межпьяня"



Маркировка
Установка информационных стендов и указателей и нанесение маркировки на маршруте "Тропы Межпьяня"



Маркировка
Установка информационных стендов и указателей и нанесение маркировки на маршруте "Тропы Межпьяня"



Маркировка
Установка информационных стендов и указателей и нанесение маркировки на маршруте "Тропы Межпьяня"



Маркировка
Установка информационных стендов и указателей и нанесение маркировки на маршруте "Тропы Межпьяня"



Маркировка
Установка информационных стендов и указателей и нанесение маркировки на маршруте "Тропы Межпьяня"



Маркировка
Установка информационных стендов и указателей и нанесение маркировки на маршруте "Тропы Межпьяня"



Маркировка
Установка информационных стендов и указателей и нанесение маркировки на маршруте "Тропы Межпьяня"



Маркировка
Установка информационных стендов и указателей и нанесение маркировки на маршруте "Тропы Межпьяня"



Маркировка
Установка информационных стендов и указателей и нанесение маркировки на маршруте "Тропы Межпьяня"



Маркировка
Установка информационных стендов и указателей и нанесение маркировки на маршруте "Тропы Межпьяня"



Маркировка
Установка информационных стендов и указателей и нанесение маркировки на маршруте "Тропы Межпьяня"

Мероприятие: Организация однодневного спортивно-туристского праздника для детей и подростков на маршруте "Тропы Межпьяня" в Перевозском районе Нижегородской области




Детский турслет на открытии маршрута "Тропы Межпьяня"
Лагерь слега на р. Пьяна в Перевозском районе
Нижегородской области



Детский турслет на открытии маршрута "Тропы Межпьяня"
Финиш веревочной трассы



Детский турслет на открытии маршрута "Тропы Межпьяня"
Регистрация участников



Соревнования на детском турслете приуроченном к
открытию маршрута "Тропы Межпьяня"
Спортивный лабиринт (ориентирование)



Соревнования на детском турслете приуроченном к открытию маршрута "Тропы Межпьяня"
Спортивный лабиринт (ориентирование)



Соревнования на детском турслете приуроченном к открытию маршрута "Тропы Межпьяня"
Турполоса, установка палатки



Соревнования на детском турслете приуроченном к открытию маршрута "Тропы Межпьяня"
Спортивный лабиринт (ориентирование)



Соревнования на детском турслете приуроченном к открытию маршрута "Тропы Межпьяня"
Спортивный лабиринт (ориентирование)



Соревнования на детском турслете приуроченном к открытию маршрута "Тропы Межпьяня"
Спортивный лабиринт (ориентирование)



Соревнования на детском турслете приуроченном к открытию маршрута "Тропы Межпьяня"
Турполоса, установка палатки



Детский турслет на открытии маршрута "Тропы Межпьяня"
Конкурс экологических плакатов "С чистыми мыслями в светлое завтра"



Детский турслет на открытии маршрута "Тропы Межпьяня"
Конкурс экологических плакатов "С чистыми мыслями в светлое завтра"



Соревнования на детском турслете приуроченном к
открытию маршрута "Тропы Межпьяня"
Дистанция спелеоконтест



Соревнования на детском турслете приуроченном к
открытию маршрута "Тропы Межпьяня"
Дистанция спелеоконтест



Соревнования на детском турслете приуроченном к
открытию маршрута "Тропы Межпьяня"
Дистанция спелеоконтест



Соревнования на детском турслете приуроченном к
открытию маршрута "Тропы Межпьяня"
Веревочная трасса



Соревнования на детском турслете приуроченном к открытию маршрута "Тропы Межпьяня"
Веровочная трасса



Соревнования на детском турслете приуроченном к открытию маршрута "Тропы Межпьяня"
Веровочная трасса



Соревнования на детском турслете приуроченном к открытию маршрута "Тропы Межпьяня"
Веровочная трасса







Детский турслет на открытии маршрута "Тропы Межпьяня"



Детский турслет на открытии маршрута "Тропы Межпьяня"
Торжественное построение команд



Детский турслет на открытии маршрута "Тропы Межпьяня"

<p>Награждение победителей</p>	<p>Межпьяня" Награждение победителей</p>
	
<p>Детский турслет на открытии маршрута "Тропы Межпьяня" Мастер-класс по первой помощи</p>	<p>Детский турслет на открытии маршрута "Тропы Межпьяня" Конкурс экологических плакатов "С чистыми мыслями в светлое завтра"</p>
	
<p>Детский турслет на открытии маршрута "Тропы Межпьяня" Мастер-класс по первой помощи</p>	<p>Детский турслет на открытии маршрута "Тропы Межпьяня" Мастер-класс по вязанию узлов</p>



Соревнования на детском турслете приуроченном к открытию маршрута "Тропы Межпьяня"
Турполоса, транспортировка условного пострадавшего



Соревнования на детском турслете приуроченном к открытию маршрута "Тропы Межпьяня"
Турполоса, гать



Детский турслет на открытии маршрута "Тропы Межпьяня"
Перед награждением

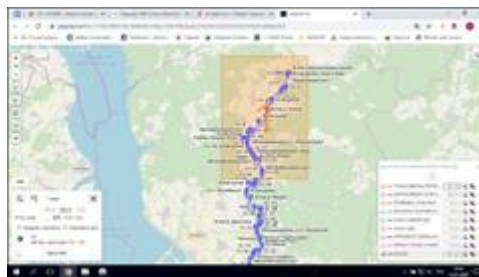


Детский турслет на открытии маршрута "Тропы Межпьяня"
Награждение победителей

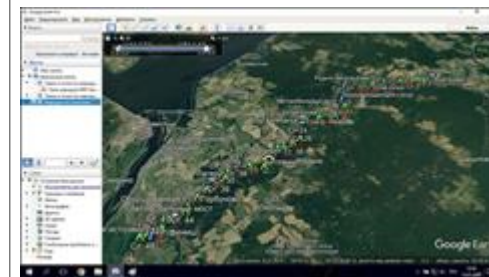


Детский турслет на открытии маршрута "Тропы
Межпьянья"
После награждения

Мероприятие: Подготовка паспортов трех оборудованных маршрутов с активными способами передвижения



Маршрут №4 водный по р. Узола
Работа по созданию паспорта и картографического
материала к маршруту №4 Паспорт, карты и треки
маршрута выложены в свободном доступе на официальном
сайте ОО "НОТК" http://www.tourclub.nnov.ru/?page_id=5688



Маршрут №4 водный по р. Узола
Работа по созданию паспорта и картографического
материала к маршруту №4 Паспорт, карты и треки
маршрута выложены в свободном доступе на официальном
сайте ОО "НОТК" http://www.tourclub.nnov.ru/?page_id=5688



Маршрут №4 водный по р. Узла
Работа по созданию паспорта и картографического материала к маршруту №4 Паспорт, карты и треки маршрута выложены в свободном доступе на официальном сайте ОО "НОТК" http://www.tourclub.nnov.ru/?page_id=5688



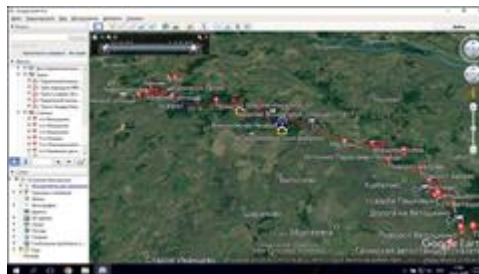
Маршрут №5 «Тропы Озерного края»
Работа по созданию паспорта и картографического материала к маршруту №5 Паспорт, карты и треки маршрута выложены в свободном доступе на официальном сайте ОО "НОТК" http://www.tourclub.nnov.ru/?page_id=5703



Маршрут №5 «Тропы Озерного края»
Работа по созданию паспорта и картографического материала к маршруту №5 Паспорт, карты и треки маршрута выложены в свободном доступе на официальном сайте ОО "НОТК" http://www.tourclub.nnov.ru/?page_id=5703



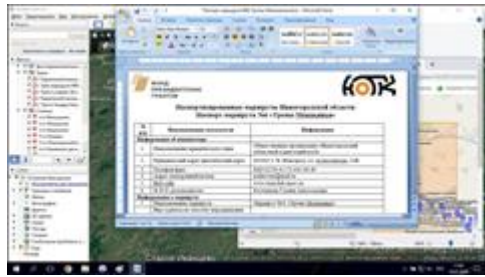


Маршрут №5 «Тропы Озерного края»
Работа по созданию паспорта и картографического материала к маршруту №5 Паспорт, карты и треки маршрута выложены в свободном доступе на официальном сайте ОО "НОТК" http://www.tourclub.nnov.ru/?page_id=5703



Маршрут №6 Тропы Межпьянья
Работа по созданию паспорта и картографического материала к маршруту №6 Паспорт, карты и треки



Маршрут №6 Тропы Межпьянья
Работа по созданию паспорта и картографического материала к маршруту №6 Паспорт, карты и треки

<p>маршрута выложены в свободном доступе на официальном сайте ОО "НОТК" http://www.tourclub.nnov.ru/?page_id=5714</p>	<p>маршрута выложены в свободном доступе на официальном сайте ОО "НОТК" http://www.tourclub.nnov.ru/?page_id=5714</p>
 <p>Маршрут №6 Тропы Межпьянья Работа по созданию паспорта и картографического материала к маршруту №6 Паспорт, карты и треки маршрута выложены в свободном доступе на официальном сайте ОО "НОТК" http://www.tourclub.nnov.ru/?page_id=5714</p>	
<p>Мероприятие: Проведение однодневного кросс-похода на локальном участке нового маршрута "Тропы озерного края"</p>	
 <p>Кросс-поход на локальном участке нового маршрута "Тропы озерного края" Регистрация участников</p>	 <p>Кросс-поход на локальном участке нового маршрута "Тропы озерного края" Открытие кросс-похода</p>



Кросс-поход на локальном участке нового маршрута
"Тропы озерного края"
Работа со СМИ



Кросс-поход на локальном участке нового маршрута
"Тропы озерного края"
Старт школьных команд



Кросс-поход на локальном участке нового маршрута
"Тропы озерного края"
На КП кросс-похода



Кросс-поход на локальном участке нового маршрута
"Тропы озерного края"
Сдача нормативов ГТО



Кросс-поход на локальном участке нового маршрута
"Тропы озерного края"
Активные игры свободных участников кросс-похода



Кросс-поход на локальном участке нового маршрута
"Тропы озерного края"
Мастер-класс по первой помощи



Кросс-поход на локальном участке нового маршрута
"Тропы озерного края"
Участники на трассе кросс-похода



Кросс-поход на локальном участке нового маршрута
"Тропы озерного края"
Участники на трассе кросс-похода



Кросс-поход на локальном участке нового маршрута
"Тропы озерного края"
На КП



Кросс-поход на локальном участке нового маршрута
"Тропы озерного края"
Участники на трассе кросс-похода



Кросс-поход на локальном участке нового маршрута
"Тропы озерного края"
Спец. этап "маятник"



Кросс-поход на локальном участке нового маршрута
"Тропы озерного края"
Спец. этап "кочки"



Кросс-поход на локальном участке нового маршрута
"Тропы озерного края"
Концерт самодеятельности для участников кросс-похода




Кросс-поход на локальном участке нового маршрута
"Тропы озерного края"
На КП



Кросс-поход на локальном участке нового маршрута
"Тропы озерного края"
Семейные команды на старте



Кросс-поход на локальном участке нового маршрута
"Тропы озерного края"
Кадеты после финиша



Кросс-поход на локальном участке нового маршрута
"Тропы озерного края"
Финиш команды



Кросс-поход на локальном участке нового маршрута
"Тропы озерного края"
Участники семейной команды получают на финише
дипломы, памятные значки и подарки



Кросс-поход на локальном участке нового маршрута
"Тропы озерного края"
Финишировавшие участники кросс-похода



Кросс-поход на локальном участке нового маршрута
"Тропы озерного края"
Горячий чай со сладостями



Кросс-поход на локальном участке нового маршрута
"Тропы озерного края"
Организация горячего питания







Кросс-поход на локальном участке нового маршрута
"Тропы озерного края"
На финише семейная команда с самым юным участником



Кросс-поход на локальном участке нового маршрута
"Тропы озерного края"



Кросс-поход на локальном участке нового маршрута
"Тропы озерного края"

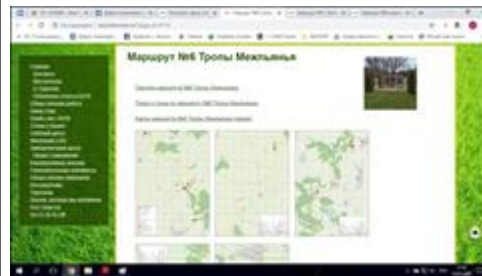
<p>На финише школьная команда</p>  <p>Кросс-поход на локальном участке нового маршрута "Тропы озерного края" Торжественное награждение</p>	<p>Команды в ожидании награждения</p>  <p>Кросс-поход на локальном участке нового маршрута "Тропы озерного края" Торжественное награждение</p>
 <p>Кросс-поход на локальном участке нового маршрута "Тропы озерного края" Торжественное награждение Самый опытный участник кросс-похода</p>	 <p>Кросс-поход на локальном участке нового маршрута "Тропы озерного края" Волонтеры кросс-похода</p>
<p>Мероприятие: Размещение информации о новых маршрутах в свободном доступе в сети Интернет</p>	



Маршрут №4 водный по р. Узола
Паспорт, карты и треки маршрута выложены в свободном доступе на официальном сайте ОО "НОТК" http://www.tourclub.nnov.ru/?page_id=5688



Маршрут №5 «Тропы Озерного края»
Паспорт, карты и треки маршрута выложены в свободном доступе на официальном сайте ОО "НОТК" http://www.tourclub.nnov.ru/?page_id=5703



Маршрут №6 Тропы Межпьянья
Паспорт, карты и треки маршрута выложены в свободном доступе на официальном сайте ОО "НОТК" http://www.tourclub.nnov.ru/?page_id=5714

Мероприятие: Проведение цикла радиопередач посвященных маркированным маршрутам и безопасности в активном туризме



Запись прямого эфира на "Радио Образ"
14.10.2019 в прямом эфире программы "Добрый вечер" на "Радио Образ" члены команды Проекта Колчанова Г.А. и Подъячев А.В. рассказывают о новых маршрутах и проделанной работе <http://radioobraz.ru/archive/ethers/tropy-ozernogo-kraja/>






Запись "Школы безопасности" на "Радио Образ"
23.10.2019 заместитель директора ОО "НОТК" Подъячев А. В. принял участие в записи цикла передач "Школа безопасности" с рассказом о маршруте "Тропы озерного края" <https://cloud.mail.ru/public/3gI3/Yb6vacWJc>



Запись "Школы безопасности" на "Радио Образ"
23.10.2019 директор ОО "НОТК" Колчанова Г.А. приняла участие в записи цикла передач "Школа безопасности" с рассказом о маршруте по р. Узла <https://cloud.mail.ru/public/5NkM/vzQSikD8P>



Запись "Школы безопасности" на "Радио Образ"
23.10.2019 инструктор ОО "НОТК" Евстафьева И.Н. приняла участие в записи цикла передач "Школа безопасности" с рассказом о маршруте по р. Керженец <https://cloud.mail.ru/public/KfoM/51VcVSbpR>

	 <p>Запись "Школы безопасности" на "Радио Образ" 23.10.2019 инструктор ОО "НОТК" Нестеров Г.М. принял участие в записи цикла передач "Школа безопасности" с рассказом о маршруте "Тропы Березополя" https://cloud.mail.ru/public/5nGr/4NdvFmWjK</p>	 <p>Запись "Школы безопасности" на "Радио Образ" 23.10.2019 заместитель директора ОО "НОТК" Колчанова Н.Ю. принял участие в записи цикла передач "Школа безопасности" с рассказом о маршруте по р. Пьяна https://cloud.mail.ru/public/3zpq/4tc5RD3Kv</p>										
	 <p>Запись "Школы безопасности" на "Радио Образ" 23.10.2019 заместитель директора ОО "НОТК" Колчанова Н.Ю. принял участие в записи цикла передач "Школа безопасности" с рассказом о маршруте "Тропы Межпьянья" https://cloud.mail.ru/public/JqSm/pmy1TTK86</p>											
<p>Количество публикаций за весь срок осуществления проекта</p>	<p>45</p>											
<p>Электронные версии материалов (бюллетеней, брошюр, буклетов, газет, докладов, журналов, книг, презентаций, сборников и иных), созданных с использованием гранта в отчетном периоде (при условии, что такие материалы не содержатся в материалах, указанных в</p>	<table border="1"> <thead> <tr> <th data-bbox="757 1286 1137 1334">Название</th> <th data-bbox="1137 1286 1592 1334">Описание</th> <th data-bbox="1592 1286 1917 1334">Файл</th> <th data-bbox="1917 1286 2056 1334">Дата</th> </tr> </thead> <tbody> <tr> <td data-bbox="757 1334 1137 1437">Паспорт маршрута №6 Тропы Межпьянья</td> <td data-bbox="1137 1334 1592 1437">Паспорт маршрута с подробным его описанием и ссылками для скачивания треков и карт в хорошем качестве.</td> <td data-bbox="1592 1334 1917 1437">Паспорт-маршрута-№6-Тропы-Межпьянья.pdf</td> <td data-bbox="1917 1334 2056 1437">13.01.2020</td> </tr> </tbody> </table>				Название	Описание	Файл	Дата	Паспорт маршрута №6 Тропы Межпьянья	Паспорт маршрута с подробным его описанием и ссылками для скачивания треков и карт в хорошем качестве.	Паспорт-маршрута-№6-Тропы-Межпьянья.pdf	13.01.2020
Название	Описание	Файл	Дата									
Паспорт маршрута №6 Тропы Межпьянья	Паспорт маршрута с подробным его описанием и ссылками для скачивания треков и карт в хорошем качестве.	Паспорт-маршрута-№6-Тропы-Межпьянья.pdf	13.01.2020									

<p>подпункте 5 настоящего пункта)</p>		<p>Выложен на сайте ОО "НОТК" http://www.tourclub.nnov.ru/?page_id=5714</p>		
	<p>Паспорт маршрута №5 Тропы Озерного края</p>	<p>Паспорт маршрута с подробным его описанием и ссылками для скачивания треков и карт в хорошем качестве. Выложен на сайте ОО "НОТК" http://www.tourclub.nnov.ru/?page_id=5703</p>	<p>Паспорт-маршрута-№5-Тропы-Озерного-края.pdf</p>	<p>13.01.2020</p>
	<p>Паспорт маршрута №4 по р. Узола (водный)</p>	<p>Паспорт маршрута с подробным его описанием и ссылками для скачивания треков и карт в хорошем качестве. Выложен на сайте ОО "НОТК" http://www.tourclub.nnov.ru/?page_id=5688</p>	<p>Паспорт-маршрута-№4-по-р.-Узола-водный.pdf</p>	<p>13.01.2020</p>
<p>Фотографии материальных объектов (сооружений, площадок, экспозиций и аналогичных), созданных (восстановленных) с использованием гранта в отчетном периоде (фотографии до, во время и после создания (восстановления) объектов), и (или) видеозаписи их создания (восстановления) (при условии, что такие фотографии, записи не содержатся в других разделах)</p> <p><i>Информация, указанная Вами в данном разделе отчета, будет доступна для посетителей сайта оценка.гранты.рф (в том числе для представителей СМИ).</i></p>				
<p>Информация о собственном вкладе организации и использованном на реализацию проекта софинансировании (за весь срок осуществления проекта)</p>	<p>ОО «НОТК» внес собственный вклад (софинансирование) в реализацию Проекта «Дороги, которые мы выбираем»: 1) Оплата труда штатных сотрудников организации, которые в период реализации Проекта посвящали 50% рабочего времени работе над Проектом - 3 чел/5 мес- 115,5 тыс.руб. 2) Вклад специалистов-консультантов (волонтеров)-4 чел/1 мес- 101,7 тыс.руб. 3) Вклад волонтеров на мероприятиях – 72 чел- 409,5 тыс.руб. 4) Вклад волонтеров по разведке маршрутов – 14 чел- 451,2 тыс.руб. 5) Расходы по аренде помещения ОО «НОТК» и коммунальным платежам – 47,6 тыс.руб. 6) Использование офисной техники для ведения документации Проекта - компьютеры -3 шт; принтеры-2 шт. - 14 тыс.руб. 7) Использование туристского снаряжения в ходе реализации Проекта – средства сплава , палатки, горелки, котелки, гермоупаковки, тенты, спальные мешки, карематы, рации, альпинистское снаряжение,навигаторы, фото-видеотехника, телефоны - 347,2 тыс.руб. 8) Использование бензо- и электроинструмента для установки объектов инфраструктуры и проведения мероприятий – 27,5 тыс.руб. 9) Использование личного транспорта сотрудников и волонтеров клуба, амортизация автомобилей производилась за счет средств организации - автомобили «УАЗ-Патриот», «Нива-Шевроле», легковые автомобили волонтеров-судей мероприятий -81,6 тыс.руб. 10) Использование транспорта Приволжского поисково-спасательного отряда МЧС России для обеспечения безопасности мероприятий – 2 ед. транспорта (включая расходы на ГСМ)- 18 тыс.руб. 11) Приобретение призов (исключая наградную продукцию- медали, кубки, грамоты) для награждения призеров мероприятий –155 тыс.руб. 12)</p>			

	Предоставление автобусов для перевозки детей из Гагино и Перевоза для участия в детском турслете 29 сентября 2019г. (3 единицы)- 15 тыс.руб. Итого софинансирование Проекта составило: 1783,8 тыс.руб
Объем средств, дополнительно привлеченных на реализацию проекта (включая примерную оценку труда добровольцев, безвозмездно полученных товаров, работ, услуг, имущественных прав) (тыс. руб.)	1 783,80

Основные достигнутые количественные и качественные результаты реализации проекта за весь срок осуществления проекта

Информация, указанная Вами в данном разделе отчета, будет доступна для посетителей сайта оценка.гранты.рф (в том числе для представителей СМИ).

а) Количественные результаты	Наименование	показатель
	Количество километров промаркированных троп	185
	Количество оборудованных бивачных стоянок	11
	Количество установленных информационных стендов и указателей	33
	Количество волонтеров привлеченных для работы на мероприятиях проекта	72
	Количество человек (членов многодетных семей) принявших участие в ПВД по р. Узола	120
	Количество детей и подростков принявших участие в спортивном празднике на маршруте "Тропы Межпьянья"	150
	Количество участников кросс-похода на маршруте "Тропы озерного края"	566
	Количество радиопередач об оборудованных маршрутах и безопасности в активном туризме	7
б) Качественные результаты	<p>Качественные результаты реализации Проекта мы постарались оценить с точки зрения позитивных изменений, достигнутых в ходе его реализации. 1. Увеличение интереса к спортивному туризму как одной из важных составляющих здорового образа жизни среди жителей региона. Если в 2018г. в туристско-спортивных мероприятиях 1-го этапа Проекта приняло участие 318 чел., то в 2019г. количество участников превысило 800 чел.! Люди благодарили команду Проекта и выражали желание и далее принимать участие в туристских начинаниях. 2. Повышение уровня безопасности на активных маршрутах. Количество паспортизированных маршрутов по итогам 2-го этапа Проекта удвоилось, достигнув шести, а это означает, что вдвое больше людей из разных районов области смогут воспользоваться созданной инфраструктурой, пройти маршруты, не заблудившись, не нанося вреда себе и природе. 3. Формирование у детей интереса к активному образу жизни, навыков безопасного поведения в природной среде. Во всех массовых мероприятиях Проекта приняли участие более 400 детей. Под руководством опытных инструкторов многие из них получили первые уроки активного туризма и основ безопасности в походах. 4. Улучшение условий для укрепления многодетных семей и семей с детьми. 120 представителей многодетных семей с большим удовольствием прошли 2-дневный сплав по р.Узола. Два дня дети и взрослые наслаждались активным отдыхом на природе, спортивными играми, изучали основы туризма и первой помощи, а это значит, что качество жизни этих людей хоть немного, но улучшилось! Все это способствовало достижению Главной Цели нашего Проекта: созданию условий для вовлечения широких слоев населения Нижегородской области в регулярные занятия спортивным туризмом и физической культурой при всемерном</p>	

	сохранении природных богатств путем формирования сети оборудованных и паспортизированных туристских маршрутов с активными способами передвижения и через ознакомление населения с безопасными и доступными способами организации активного туризма и отдыха.
<p>Оценка результатов реализации проекта, в том числе полученного социального эффекта</p>	<p>Оценку результатов Проекта мы постарались дать по следующим критериям: 1. Устойчивость результатов, на наш взгляд, подтверждена. Результаты Проекта уже в процессе его реализации доказали возможность его дальнейшего использования различными целевыми группами. Команда Проекта еще заканчивала работы по подготовке паспортов маршрутов, а группы туристов уже осваивали новые маркированные тропы пешеходных маршрутов, обживали новые стоянки на водном маршруте реки Узола. И, что важно, люди пишут, присылают фото с пройденных маршрутов, дают советы, предлагают свои варианты новых маршрутов! А это означает, что общественность области уже подключилась к совместной созидательной работе по созданию и освоению активных маршрутов. В 2019 г. в ОО «НОТК» обратились представители юнармейского движения, АНО «Учебный спортивно-патриотический центр «ПАРТИЗАН», с просьбой об оказании помощи при проведении обучающих мероприятий для юнармейцев, в том числе, на маршрутах Проекта. В итоге, за сентябрь-октябрь 2019 г. было проведено 15 походов, и сотрудничество продолжается по сей день. Таким образом, под знамена Проекта встали патриоты Юнармии, а их только по Нижегородской области несколько тысяч человек! Более того, идея команды Проекта, одобренная руководством Фонда президентских грантов, о проведении массовых туристских мероприятий, посвященных открытию новых оборудованных маршрутов, была с огромным энтузиазмом поддержана жителями области, администрациями муниципальных районов области, органами социальной защиты населения, образовательными, общественными и иными организациями. В итоге, по сравнению с первым этапом Проекта, реализованным в 2018 г., количество участников массовых мероприятий на активных маршрутах Проекта выросло почти в 3 раза (с 318 до 866 чел)! Явка на мероприятия людей разных возрастов и социальных групп (семьи, команды школьников, команды предприятий, ветераны и молодежь) свидетельствовала о неподдельном интересе, вызванном новым для региона начинанием. Все это доказывает, что маршруты, благоустроенные и паспортизированные в рамках Проекта, будут функционировать! Вновь созданные подробные паспорта маршрутов с картами и треками, развернутыми описаниями пути, характера препятствий, мест турстоянок, иными полезными для туристов сведениями, мы уверены, помогут начинающим туристам нашего региона, гостям нашей области безопасно и с удовольствием совершать активные путешествия. 2. Эффективность использованных подходов и методов – присутствует. Эффективность подтверждена, в первую очередь, тем, что в предельно сжатые сроки (с июля по октябрь 2019 г.) достаточно немногочисленной команде Проекта удалось успешно завершить запланированные работы по благоустройству трех маршрутов активного отдыха общей протяженностью 341 км, проходящих по шести районам нашей не самой маленькой области! Об эффективности подходов и методов свидетельствует и тот факт, что при проведении самого массового мероприятия Проекта – пешего кросс-похода 2.11.19, в связи с открытием маршрута «Тропы Озерного края», все участники мероприятия (числом уже более 500 человек), включая школьников и пенсионеров, САМОСТОЯТЕЛЬНО преодолели дистанцию в 16 км, используя для ориентирования знаки туристской навигации, установленные командой Проекта! Эффективность подходов и методов подтверждается мнениями органов социальной защиты населения разных районов города и области, а также представителей образовательных и спортивных организаций региона. Вот только некоторые из них: 1) «Центр социальной помощи семье и детям Городецкого р-на» (письмо №11/591 от 13.09.19 о многодетном сплаве в августе 2019г.): «Вы внесли большой вклад в организацию отдыха семей Городецкого района, приобщению их к здоровому образу жизни, укреплению традиционных семейных ценностей и решению важных вопросов семейного благополучия, материнства и детства». 2) «Управление социальной защиты населения Автозаводского района г.Н.Новгорода» (письмо от 23.09.19 о многодетном сплаве в августе 2019г.): «Мероприятие проведено на высоком уровне, вызвало большой интерес у многодетных семей-участников мероприятия, и имело практическую значимость в вовлечении семей с детьми в совместные занятия активным туризмом». 3) Нижегородская областная спортивно-патриотическая организация «Дружина» (о детском турслете в сентябре 2019г.): «Мы высоко ценим Ваш вклад в воспитание у подростков любви и бережного отношения к родной природе». 3. Возможность распространения результатов - имеется. Результаты нашей работы уже заинтересовали не только жителей нашего региона, к ним был проявлен интерес и среди представителей туристской спортивной общественности России. Не случайно на открытие пешеходного маршрута «Тропы Озерного края» прибыл из г.Москва член президиума Федерации спортивного туризма России, представитель «Международной академии детско-юношеского туризма и краеведения им. А.А.Остапца-Свешникова» (МАДЮТ) Дрогов И.А., который вручил команде Проекта почетную Грамоту «За создание туристских троп, обеспечивающих безопасность участников походов, увеличение массовости туризма». Неподдельный интерес к Проекту был проявлен участниками научно-практической конференции, посвященной развитию детско-юношеского и спортивного туризма, проходившей 15.12.19 в г. Москва. Представители команды Проекта в 2019 г. неоднократно выступали с докладами и публичными лекциями о результатах деятельности по Проекту перед различными аудиториями:</p>

	<p>профессиональными туроператорами и представителями спортивных федераций (ноябрь 2019 г., г.Дзержинск), руководителями детского спортивного туризма (декабрь 2019 г., Москва), в учебных заведениях Нижнего Новгорода и области (ноябрь-декабрь 2019г.). Во время этих выступлений со стороны аудитории был проявлен живой интерес к Проекту, происходил обмен контактами, заключались соглашения о сотрудничестве. Коллектив ОО «НОТК» не намерен останавливаться на достигнутом, мы планируем и дальше проводить работу по ознакомлению всех заинтересованных людей и организаций с результатами нашей работы в целях всемерной популяризации активного туризма как одного из важных элементов здорового образа жизни. Теперь хотелось бы сказать о социальном эффекте реализованного Проекта. И, дабы не быть голословными, приведем мнения наших уважаемых благополучателей (ссылки на их отзывы в Контакте приведены в аналитической отчетности). 1) Валентина Жаворонкова, многодетная мама о многодетном сплаве: «Сплав на рафтах по р.Узола в приятной компании и с опытным инструктором доставил нам МЕГА-удовольствие!». 2) Любовь Гармаш, многодетная мама о многодетном сплаве: «Побольше бы таких мероприятий, это очень нужно особенно детям, а также многодетным семьям в смысле общения между семьями и детьми». 3) Оксана Фролкина, многодетная мама о многодетном сплаве: «Ваши проекты очень значимы в патриотическом воспитании детей и молодежи». 4) Центр детского творчества Автозаводского р-на г.Н.Новгорода выразил благодарность :«за организацию замечательного спортивного праздника детского туристского слета «Туристские тропы Межпьянья». 5) Александр Чернигин, папа об участии детей в турслете: «Нашей совсем еще юной команде «Огонь» (НН, школа №33) посчастливилось побывать в этот день в окрестностях Ичалок!... Прекрасная погода, увлекательные испытания, очень терпеливые инструкторы... познавательные мастер-классы... вкусные угощения на свежем воздухе - все это оставило массу позитивных эмоций! Всем рекомендуем вырываться на такие турслеты вместе с НОТК, отрываясь на какое-то время от мира электронных дневников, виртуальных компьютерных игр, «липкой» интернет паутины!». 6) Туристский клуб школы №120 г.Н.Новгорода о кросс-походе: «16 км красивейшего маршрута, организованные контрольные пункты, на которых можно было передохнуть, попить горячего чая и просто насладиться замечательным озерным пейзажем и возможность попробовать себя в туристических испытаниях комплекса ГТО - таким запомнится нашим ребятам этот поход!» 7) Активисты Мининского призыва студенты НГСХА о кросс-походе: «Ребята справились с кросс-походом... Их не напугал ни снег, ни трудности маршрута. Наградой участникам была ошеломляющая красота природы, новые впечатления и теплая дружеская обстановка. Ну и конечно-горячая каша! Куда же без нее?» 8) Елена Колпакова о кросс-походе: «Кросс-поход 2019 состоялся! Ура! Мы это сделали! 7 учеников и 2 учителя. 16 км и море эмоций!! Первый снег в жизни тайской девушки! Радует как маленький ребенок!» 9) Катерина Гриняева о кросс-походе: «1 и 3 места наши! Знаете, что больше всего запоминается в командных соревнованиях? Слова поддержки и помощь друзей, когда ты понимаешь, что у тебя больше нет сил. Заботьтесь друг о друге - это дорогого стоит!... С нетерпением ждем новых, интересных маршрутов!» Это всего лишь несколько мнений представителей разных возрастов и социальных групп. И таких отзывов множество. Они, как нельзя лучше, подтверждают, что задачи, поставленные командой Проекта: расширение сети оборудованных и паспортизированных туристских маршрутов с активными способами передвижения, ознакомление населения с безопасными и доступными способами организации активного туризма и отдыха посредством проведения бесплатных массовых туристско-спортивных мероприятий на вновь оборудованных маршрутах и доведения информации о маршрутах до потенциальных благополучателей,- успешно выполнены. Второй этап Проекта стал вторым шагом на пути к достижению к Главной его цели: создание условий для вовлечения широких слоев населения Нижегородской области в регулярные занятия спортивным туризмом и физической культурой при всемерном сохранении природных богатств путем формирования сети оборудованных и паспортизированных туристских маршрутов с активными способами передвижения, а также через ознакомление населения с безопасными и доступными способами организации активного туризма и отдыха. А это означает, что дело, которое мы начали и намерены продолжать является НУЖНЫМ ЛЮДЯМ, а, следовательно, СОЦИАЛЬНО-ЗНАЧИМЫМ.</p>
<p>Наличие и характер незапланированных результатов реализации проекта</p>	<p>Проведение в ходе реализации Проекта ряда массовых туристско-спортивных мероприятий для жителей региона выявило помимо ожидаемых результатов (вовлечение населения в занятия активным туризмом, улучшение качества жизни людей, повышение безопасности спортивного туризма, решение вопросов охраны природы) наличие позитивных незапланированных результатов. А именно: 1. Привлечение внимания общественности к малоизвестным достопримечательным местам региона. Так, при проведении 2.11.19 кросс-похода на маршруте «Тропы озерного края», участники мероприятия (а их было свыше 500 чел!) посетили музей стекла «Черный лебедь» в д.Конево, узнали много интересного из истории деревни Конеево и всего района, о развитии промыслов, об истории дворянского рода Лебедевых и горнозаводчиков Осокиных. Как выяснилось, большинство участников мероприятия впервые узнало об интересном и самобытном, но, увы, незаслуженно забытом музее. Мы надеемся, что в ходе дальнейшего развития Проекта, еще десятки памятников природы, истории и культуры края вновь обретут популярность и получают возможность для своего развития. 2. В проведении мероприятий было задействовано более 70 волонтеров-выпускников Школы инструкторов спортивного туризма ОО «НОТК». Вчерашние курсанты получили</p>

	<p>прекрасную возможность пройти стажировку и набраться профессионального опыта для работы в активном туризме, участвуя во всех этапах подготовки и проведения мероприятий рука об руку с опытными профессионалами. Таким образом, массовые мероприятия Проекта дали толчок, во-первых, к формированию волонтерского корпуса в данной сфере деятельности, что свидетельствует о росте социальной активности нашей молодежи; а, во-вторых, участие в работе над Проектом молодых инструкторов стало шагом к созданию крепкого кадрового потенциала в сфере профессионального активного туризма в нашей области.</p>
<p>Недостатки, выявленные в ходе реализации проекта</p>	<p>В ходе реализации Проекта были выявлены некоторые недостатки в календарном планировании, а также в выборе методов работы над Проектом, в связи с чем потребовалось согласовать перенос сроков окончания оборудования маршрута «Тропы Межпьянья». Эти недостатки, в первую очередь, были связаны с тем, что в ходе выполнения работ по Проекту возникла идея привлечения школьников к практической работе в сфере охраны природы путем участия в конкурсе экологических плакатов, лучшие из которых планировалось установить на маршрутах Проекта. А эта работа потребовала дополнительного времени, в связи с чем и произошел перенос ККТ. На будущее мы планируем усилить работу с населением в данном направлении, чтобы участники наших массовых мероприятий были не только активно отдыхающими благополучателями, а еще и деятельными участниками благоустройства маршрутов. И, безусловно, учесть этот фактор еще на стадии планирования новых этапов Проекта. Это позволит, с одной стороны, привлечь дополнительные силы к работе над Проектом, а, с другой стороны, участие в практической природоохранной и созидательной деятельности наших потенциальных (особенно юных) туристов приведет, мы надеемся, к повышению уровня их социальной ответственности, экологического воспитания и, в конечном итоге, будет способствовать воспитанию патриотов и граждан с активной жизненной позицией.</p>
<p>Общие выводы по результатам реализации проекта</p>	<p>Настало время сделать выводы по результатам реализации Проекта. • Факторы успешной реализации Проекта. 1) Следует подчеркнуть, что главным фактором успешной реализации Проекта была финансовая и консультационная поддержка Фонда президентских грантов России. Информативные вебинары специалистов Фонда, своевременные финансовые поступления позволили нам верно расставить приоритеты и добиться решения поставленных задач. 2) Многолетний опыт работы клуба в сегменте спортивного туризма в качестве туроператора и организации дополнительного образования позволил нам оперативно провести разработку 3-х новых маршрутов активного отдыха, подобрать грамотных специалистов, организовать массовые мероприятия. 3) Наличие профессионально подготовленных туристских кадров, имеющих опыт организации активных маршрутов. Не случайно более 20 лет мы занимаемся подготовкой кадров в сфере спортивного туризма. Благодаря их безвозмездной помощи нам посчастливилось с успешно провести 3 массовых туристско-спортивных мероприятия на новых маршрутах для 866 чел.! 4) Наличие у клуба хорошей материально-технической базы для ведения деятельности в активном туризме. Эти ресурсы на Проекте использовались очень интенсивно, особенно при проведении массовых туристских мероприятий для людей, многие из которых впервые влились в активный туризм, не имея опыта и специального снаряжения. 5) Специальное оборудование, приобретенное на средства гранта, которое позволило значительно повысить производительность работ по Проекту. Благодаря высокой оценке Фондом 2-х наших Проектов, реализованных 2018г., у НОТК появилось специальное оборудование для обустройства маршрутов, а также для проведения мероприятий, что повысило эффективность работ и позволило перераспределить средства на 2-м этапе Проекта, сделав упор на проведение массовых мероприятий для жителей области. 6) Поддержка партнеров клуба: - Крымская аварийно-спасательная служба «Крым – СПАС», неоднократно реализовавшая проекты по маркировке туристских троп. Опыт и советы «Крым-СПАСа» помогли нам промаркировать 185 км троп; - Федерация спортивного туризма России, лидеры которой, туристы с большим спортивным и педагогическим стажем, оказали нам неоценимую помощь; - Приволжский региональный поисково-спасательный отряд МЧС России, специалисты которого оказали нам практическую помощь в обеспечении безопасности при проведении массовых мероприятий Проекта. 7) Сотрудничество с администрациями районов области, которые очень помогли в организации туристских мероприятий: предоставляли площадки, помещения для сбора участников, приглашали творческие коллективы для торжественного открытия мероприятий. И все это делалось абсолютно безвозмездно! • Влияние Проекта на развитие ОО «НОТК» 1) Вне сомнений, работая над Проектом 2-й год, мы получаем бесценный опыт в новых для нас видах деятельности. Да, мы имеем большой опыт в организации активных маршрутов. И теперь мы научились такие маршруты благоустраивать, оснащать удобной навигацией и инфраструктурой, проводить природоохранные мероприятия. На данном этапе развития спортивного туризма - это очень важный вид деятельности, который надо всемерно развивать. 2) Проведенные в рамках Проекта туристско-спортивные мероприятия для населения, в том числе для многодетных семей, детей, пенсионеров получили позитивный отклик у жителей региона, администраций районов, органов соцзащиты населения, иных организаций. А это, мы верим, будет способствовать тому, что новые маршруты Проекта получат более действенную поддержку общественности. 3) В ходе Проекта нам посчастливилось столкнуться с решением большого количества задач из разных областей знаний и сфер деятельности. Изучение нормативных документов, поиск правильных решений - все это позволяет нам</p>

	<p>сказать, что команда Проекта прошла полезный курс повышения квалификации, что в дальнейшем поможет клубу работать еще эффективнее! 4) К нам потянулись люди, и этот факт заставляет нас искать новые формы и методы для достижения главной уставной цели НОТК: пропаганда и внедрение здорового образа жизни, поиск и совершенствование эффективных форм и направлений развития способностей личности средствами активного туризма, вовлечение широких слоев населения в регулярные занятия туризмом при всемерном сохранении природных богатств. • Актуальность продолжения деятельности по направлению Проекта Изначально, когда Проект был нами задуман, он уже включал не менее 10 маршрутов по Нижегородской области, которые мы планировали внести в Перечень рекомендованных и паспортизированных. Шесть маршрутов, три из которых оборудованы в 2019г. - это лишь первые ласточки. Наши «ласточки», и это доказали результаты нашей работы, были встречены общественностью с радостью и воодушевлением. Наша область богата природными и историческими достопримечательностями. Наши люди тянутся к общению с природой и здоровому образу жизни. Поэтому мы полны решимости продолжать работу по Проекту «Дороги, которые мы выбираем».</p>			
<p>Дополнительные документы</p>	<p>Название</p>	<p>Описание</p>	<p>Файл</p>	<p>Дата</p>
	<p>Грамота от МАДЮТК</p>	<p>Актуальность проекта "Дороги, которые мы выбираем" и качество его реализации отмечена Грамотой от Международной общественной организации "Международная академия детско-юношеского туризма и краеведения"</p>	<p>ГРАМОТА МАДЮТК ДОРОГИ 2019.pdf</p>	<p>13.01.2020</p>
	<p>Диплом участника национального конкурса Гражданская Инициатива</p>	<p>Проект ОО "НОТК" "Дороги, которые мы выбрали" стал участником национального конкурса Гражданская Инициатива в номинации "Здоровье нации"</p>	<p>ДИПЛОМ ГРАЖДАНСКАЯ ИНИЦИАТИВА.pdf</p>	<p>13.01.2020</p>
	<p>Благодарность НОСПОО "Дружина"</p>	<p>Благодарность Нижегородской областной спортивно-патриотической общественной организации "Дружина" за организацию и проведение детского турслета на открытии нового маршрута "Тропы Межпьянья"</p>	<p>Благодарность Дружина (партизаны).pdf</p>	<p>13.01.2020</p>
	<p>Благодарность ЦДТ Автозаводского района</p>	<p>Благодарность Центра детского творчества Автозаводского района Нижнего Новгорода за организацию и проведение детского турслета на открытии нового маршрута "Тропы Межпьянья"</p>	<p>БЛАГОДАРНОСТЬ ЦДТ АВТОЗАВОДА МЕЖПЬЯНЬЕ.pdf</p>	<p>14.01.2020</p>
	<p>Благодарность шк. №3</p>	<p>Благодарность Школы № 3 г. Богородск за организацию и проведение детского турслета на открытии нового маршрута "Тропы Межпьянья"</p>	<p>БЛАГОДАРНОСТЬ ШК 3 МЕЖПЬЯНЬЕ.pdf</p>	<p>14.01.2020</p>
	<p>Благодарность шк. №2</p>	<p>Благодарность Школы № 2 г. Перевоз за организацию и проведение детского турслета на открытии нового маршрута "Тропы Межпьянья"</p>	<p>БЛАГОДАРНОСТЬ ШК 2 МЕЖПЬЯНЬЕ.pdf</p>	<p>14.01.2020</p>
	<p>Благодарность шк. №1</p>	<p>Благодарность Школы № 1 г. Перевоз за организацию и проведение детского турслета на открытии нового маршрута "Тропы Межпьянья"</p>	<p>БЛАГОДАРНОСТЬ ШК 1 МЕЖПЬЯНЬЕ.pdf</p>	<p>14.01.2020</p>

Благодарность Дубской шк.	Благодарность Дубской основной Школы за организацию и проведение детского турслета на открытии нового маршрута "Тропы Межпьянья"	БЛАГОДАРНОСТЬ ДУБСКАЯ ШК МЕЖПЬЯНЬЕ.pdf	14.01.2020
Благодарность Ичалковская шк.	Благодарность Ичалковской средней Школы за организацию и проведение детского турслета на открытии нового маршрута "Тропы Межпьянья"	БЛАГОДАРНОСТЬ ИЧАЛКОВСКАЯ ШК МЕЖПЬЯНЬЕ.pdf	14.01.2020
Благодарность Танайковской шк.	Благодарность Танайковской основной Школы за организацию и проведение детского турслета на открытии нового маршрута "Тропы Межпьянья"	БЛАГОДАРНОСТЬ ТАНАЙКОВСКОЙ ШК МЕЖПЬЯНЬЕ.pdf	14.01.2020
Благодарность Перевозской адм.	Благодарность администрации городского округа Перевозский за организацию и проведение детского турслета на открытии нового маршрута "Тропы Межпьянья"	БЛАГОДАРНОСТЬ АДМИНИСТРАЦИИ ПЕРЕВОЗСКОГО РАЙОНА МЕЖПЬЯНЬЕ.pdf	14.01.2020
Благодарность соцзащиты Автозаводского района	Благодарность Управления социальной защиты населения Автозаводского района города Нижнего Новгорода за организацию и проведение похода выходного дня для многодетных семей	БЛАГОДАРНОСТЬ СОЦЗАЩИТА АВТОЗАВОДСКОГО Р-НА ПВД УЗОЛА.pdf	14.01.2020
Благодарность соцзащиты Городецкого района	Благодарность Центра социальной помощи семье и детям Городецкого района Нижегородской области за организацию и проведение похода выходного дня для многодетных семей	БЛАГОДАРНОСТЬ СОЦЗАЩИТА ГОРОДЕЦКОГО Р-НА ПВД УЗОЛА.pdf	14.01.2020
Благодарность соцзащиты Нижегородского района	Благодарность Управления социальной защиты населения Нижегородского района города Нижнего Новгорода за организацию и проведение похода выходного дня для многодетных семей	БЛАГОДАРНОСТЬ СОЦЗАЩИТА НИЖЕГОРОДСКОГО Р-НА ПВД УЗОЛА.pdf	14.01.2020
Открытые уроки	Цикл лекций для школьников и родителей Нижегородской области проводит инструктор ОО «НОТК» Нестеров Григорий Михайлович.	ЛЕКЦИИ_НЕСТЕРОВ.pdf	15.01.2020
Россия - спортивная держава (международный форум)	Выступление директора ОО «НОТК» Колчановой Галины Анатольевны с докладом о Проектах турклуба на международном спортивном форуме перед профессиональными туроператорами и представителями спортивных федераций (ноябрь 2019 г., г.Дзержинск)	СПОРТИВНЫЙ ФОРУМ.pdf	15.01.2020
Научно-практическая конференция, посвященная развитию детско-юношеского	Выступление директора ОО «НОТК» Колчановой Галины Анатольевны с докладом о Проектах	КОНФЕРЕНЦИЯ.pdf	15.01.2020

	и спортивного туризма	турклуба на научно-практической конференции, посвященной развитию детско-юношеского и спортивного туризма 15.12.19 (г. Москва).		
	Статья Колчановой Г.А, об опыте ОО НОТК	Статья Колчановой Г.А. "Опыт Нижегородского областного туристского клуба по развитию детского туризма в Нижегородской области или три направления и масса проблем" из сборника научных статей по материалам Международной научно-практической конференции 15 декабря 2019 года "Актуальные вопросы состояния и развития детско-юношеского и спортивно-оздоровительного туризма"	СТАТЬЯ ДЛЯ КОНФЕРЕНЦИИ.pdf	16.01.2020
	Дороги, которые мы выбираем - 2020	Презентация о перспективах развития Проекта "Дороги, которые мы выбираем"	ДОРОГИ, КОТОРЫЕ МЫ ВЫБИРАЕМ. ПРОДОЛЖЕНИЕ ПРОЕКТА 2020 сж.pdf	16.01.2020
Рекомендации по развитию грантового конкурса	Команда Проекта с благодарностью отмечает, что деятельность Фонда президентских грантов заслуживает всестороннего одобрения и уважения. Информационная открытость, поддержка и сопровождение на всех стадиях конкурса и реализации проектов, подробные разъяснения на сайте и в ходе вебинаров, высококвалифицированные специалисты и доброжелательное отношение - все это свидетельствует только об одном: эту деятельность необходимо продолжать!			
Должность и ФИО лица, подписывающего отчетность	Фамилия, имя и отчество: Колчанова Галина Анатольевна			
Основания полномочий лица, подписывающего отчетность	Отчет подписан на основании Устава			

Дополнительная информация

	8086		
Количество благополучателей проекта	Целевая группа	Тип благополучателя	Количество
	Жители Нижегородской области и гости региона увлеченные спортивным туризмом или только желающие к нему приобщиться	неопределенный круг лиц (аудитория телеканалов, радиостанции "Образ", сайта, соцсетей и др.)	7000

	Руководители детского туризма, представители турбизнеса	пассивные получатели блага (слушатели лекций, докладов, открытых уроков)	220
	Дети и подростки	прямое адресное воздействие на конкретных благополучателей (обучение основам спортивного туризма, участие в мастер-классах и соревнованиях)	451
	Жители Нижегородской области и гости региона увлеченные спортивным туризмом или только желающие к нему приобщиться, в т.ч. пенсионеры, молодежь, студенты	прямое адресное воздействие на конкретных благополучателей (обучение основам спортивного туризма, участие в мастер-классах и соревнованиях)	241
	Многодетные семьи, семьи с детьми	прямое адресное воздействие на конкретных благополучателей (обучение основам спортивного туризма, участие в мастер-классах и соревнованиях)	174
Количество добровольцев, участвовавших в реализации проекта	72		
Наличие и характер уникальных результатов проекта	<p>В ходе реализации Проекта «Дороги, которые мы выбираем», на наш взгляд, были достигнуты результаты, которые можно считать уникальными для нашего региона: 1) Благоустройство и паспортизация трех новых маршрутов в шести районах области позволили многим жителям и гостям региона ВПЕРВЫЕ познакомиться с таким видом туристской навигации, как маркировка маршрута, и оценить положительный эффект такого нововведения (в нашем регионе). В качестве подтверждения можно привести итоги кросс-похода, проведенного 2.11.19 г. в целях презентации пешеходного маршрута «Тропы Озерного края». Все 566 участников мероприятия, а среди них были и полные дилетанты в туризме, успешно преодолели дистанцию кросс-похода, пользуясь для ориентирования исключительно знаками туристской навигации! 2) В Нижегородской области начала создаваться УНИКАЛЬНАЯ единая система паспортизированных и маркированных туристских маршрутов с активными способами передвижения, которая, безусловно, должна повысить туристскую привлекательность региона и привлечь под знамена активного образа жизни новых сторонников. К концу 2019 г. Перечень паспортизированных маршрутов насчитывал уже 6 паспортов, т.е. количество рекомендованных маршрутов возросло вдвое! 3) В ходе реализации Проекта были разработаны УНИКАЛЬНЫЕ карты активных маршрутов Нижегородской области с нанесенными тропами маршрутов, достопримечательными местами, маршрутной инфраструктурой, всеми возможными местами отдыха и ночлега. 4) ВПЕРВЫЕ (после длительного постсоветского перерыва) команды школьников Нижегородской области получили возможность принимать участие в сдаче норм ГТО в режиме реального похода. 5) На активных маршрутах области появились УНИКАЛЬНЫЕ объекты туристской навигации – экологические плакаты-указатели, созданные по эскизам детей. Социальный эффект данного мероприятия мы видим в воспитании подрастающего поколения в духе патриотизма, высокой социальной активности, бережного отношения к природе родного края. Мы уверены, что достигнутые в ходе реализации Проекта результаты позволяют говорить об улучшении качества жизни населения региона (и, что особенно ценно, молодого поколения) средствами активного туризма.</p>		
Аудитория основной группы (страницы) организации в социальных сетях (чел.)	1770		
Ссылка	https://vk.com/tourclub_notk		

<p>Сведения об устойчивости (продолжении) осуществлявшейся по проекту деятельности после окончания гранта</p>	<p>Проект, впервые стартовавший два года назад, безусловно доказал, что он не является разовой акцией ни для своей команды, ни, что более важно, для его целевой аудитории. "Дороги, которые мы выбираем" - это живой и развивающийся Проект! Сегодня наша команда ставит перед собой и успешно решает такие задачи, как: 1. Мониторинг состояния маркировки троп, указателей, информационных стендов, стоянок и, по мере необходимости, их ремонт и обслуживание; 2. Размещение накопленной и оперативной информации по маршрутам и обеспечение бесплатного свободного доступа к ней всех желающих; 3. Расширение сети рекомендуемых туристских маршрутов с активными способами передвижения по Нижегородской области за счет добавления новых маршрутов и увеличения охвата районов области; 4. Проведение подробных консультаций об особенностях активных маршрутов и роли оборудованных маршрутов в развитии спортивного туризма в стране, в том числе путем выступления с докладами на региональных и межрегиональных совещаниях, конференциях и т.п. 5. Организация на оборудованных маршрутах массовых туристско-спортивных мероприятий различной направленности, популяризирующих здоровый образ жизни и бережное отношение к родной природе; 6. В перспективе - издание путеводителей и туристских карт Нижегородской области с обозначением рекомендуемых маршрутов, троп, стоянок. Туристские спортивные маршруты, разработанные и оборудованные людьми и для людей, прослужат не один год, а при должном уходе - не одно десятилетие. Мы верим, что подростки, впервые вставшие на туристскую тропу своего первого кросс-похода в 2018/2019 г., рано или поздно пойдут по этим маршрутам уже со своими детьми! Отложенный социальный эффект в данном контексте мы видим, во-первых, в более широком внедрении принципов здорового образа жизни среди различных возрастных и социальных групп населения средствами активного туризма, во-вторых, в повышении интереса к охране окружающей среды путем неустанный экологического воспитания жителей региона, и особенно молодого поколения.</p>											
<p>Дополнительные документы</p>	<table border="1"> <thead> <tr> <th data-bbox="568 679 1010 724">Название</th> <th data-bbox="1016 679 1527 724">Описание</th> <th data-bbox="1534 679 1899 724">Файл</th> <th data-bbox="1906 679 2049 724">Дата</th> </tr> </thead> <tbody> <tr> <td data-bbox="568 729 1010 829">Письма поддержки</td> <td data-bbox="1016 729 1527 829">Письма поддержки и соглашения о сотрудничестве в продолжение работ по Проекту</td> <td data-bbox="1534 729 1899 829">ПИСЬМА ПАРТНЕРОВ_compressed.pdf</td> <td data-bbox="1906 729 2049 829">15.01.2020</td> </tr> </tbody> </table>				Название	Описание	Файл	Дата	Письма поддержки	Письма поддержки и соглашения о сотрудничестве в продолжение работ по Проекту	ПИСЬМА ПАРТНЕРОВ_compressed.pdf	15.01.2020
Название	Описание	Файл	Дата									
Письма поддержки	Письма поддержки и соглашения о сотрудничестве в продолжение работ по Проекту	ПИСЬМА ПАРТНЕРОВ_compressed.pdf	15.01.2020									