

АНАЛИТИЧЕСКИЙ ОТЧЕТ

по итогам реализации последнего отчетного периода проекта, с которым грантополучатель включен в перечень победителей конкурса на предоставление грантов Президента Российской Федерации на развитие гражданского общества (далее – грант)

Полное наименование организации (в соответствии с единым государственным реестром юридических лиц)	Общественная организация "Нижегородский областной туристский клуб"
Основной государственный регистрационный номер (ОГРН)	1025200016720
Наименование проекта (в соответствии с договором о предоставлении гранта)	Дороги, которые мы выбираем
Номер договора о предоставлении гранта	18-1-010571

Сведения о выполнении ключевых контрольных точек, запланированных на отчетный период

№ ККТ	Наименование ключевой контрольной точки	Контрольная дата	Фактическая дата	Сведения о выполнении (контрольная точка реализована в полном объеме либо нет)	Причины несоответствия запланированным параметрам (в случае наличия)
1.	Организовано и проведено не менее трех разведывательных экспедиций (не менее чем по 4 человека) в районы предстоящих работ по маркировке и оборудованию туристских маршрутов. Уточнены протяженность, записаны треки маршрутов, собрана техническая информация по ниткам маршрутов, определены и нанесены на карту координаты мест стоянок, мест установки стендов и указателей.	08.07.2018	08.07.2018	Исполнена	
2.	Приобретено необходимое снаряжение, оборудование и расходные материалы для маркировки маршрутов, обустройства стоянок, установки информационных стендов и указателей в соответствии со сметой расходов.	15.09.2018	02.10.2018	Исполнена	Часть материалов для маркировки пешеходного маршрута (трубы металлические) были приобретены за рамками контрольной даты, в связи с задержкой в работах по установке информационных стендов и указателей. Предварительная закупка данных труб являлась не целесообразной, т.к. повлекла бы излишние расходы на их хранение или расходы на незапланированный выезд бригады маркировщиков.
3.	Организовано и проведено не менее трех экспедиций (не менее чем по 10 человек) по маркировке и	28.09.2018	14.10.2018	Исполнена частично	1. Установка информационных стендов и указателей была завершена на две недели позднее чем

	оборудованию трех туристских маршрутов. В общей сложности: промаркировано не менее 155 км троп; оборудовано 16 бивуачных стоянок; установлено 25 информационных стендов; установлено 12 указателей.				планировалось, в связи с тем что изготовление их макетов (в т.ч. согласование мест установки и наносимой информации с местными властями) потребовало больше времени чем мы изначально могли предполагать. В итоге, готовые стенды мы получили лишь 17 сентября. 2. Из предварительно запланированных к маркировке 155 км троп пешеходного маршрута и радиальных выходов на водном маршруте по р.Пьяна, потребовалось промаркировать в общей сложности 130 км. Это обусловлено тем, что по итогам проведенных разведок, консультаций и согласований утвержденная нитка пешеходного маршрута оказалась короче, чем изначально планировалось.
4.	Разработаны паспорта 3х маршрутов для Перечня рекомендованных туристских маршрутов с активными способами передвижения по Нижегородской области.	02.11.2018	02.11.2018	Исполнена	
5.	Информация о Перечне рекомендуемых маршрутов с указанием треков, координат стоянок и других элементов туристской инфраструктуры - отправлена партнерам по проекту; - разослана потенциальным благополучателям; - размещена на сайте ОО «НОТК», на официальной странице во «ВКонтакте» и на сайтах партнеров.	30.11.2018	30.11.2018	Исполнена	
Дополнительный комментарий		В ККТ 1.3 первоначально предполагалось что потребуются промаркировать в общей сложности 155 км троп. В ходе работ по реализации Проекта стало очевидно, что оптимальная нитка пешеходного маршрута имеет протяженность 120 км а общая протяженность радиальных выходов на водном маршруте по р. Пьяна 10 км. Искусственное увеличение километража для приведения его в соответствие с запланированным количественным результатом в 155 км представляется нецелесообразным, т.к. формальная подгонка под запланированный результат приведет к его качественному ухудшению.			

<p>Описание содержания деятельности по проекту за отчетный период</p> <p><i>Информация, указанная Вами в данном поле отчета, будет доступна для посетителей сайта Фонда президентских грантов (в том числе представителей СМИ)</i></p>	<p>В июне 2018 года, благодаря финансовой поддержке Фонда президентских грантов, ОО «НОТК» приступил к реализации Проекта «Дороги, которые мы выбираем». Суть проекта - в создании единого Перечня рекомендуемых и паспортизированных туристских маршрутов с активными способами передвижения по Нижегородской области, которыми абсолютно безвозмездно смогут воспользоваться жители и гости области, увлеченные спортивным туризмом или только желающие к нему приобщиться. На первом этапе работы в Перечень вошли три маршрута, выбранные по принципу наибольшей популярности и посещаемости туристами и доступные не только опытным спортивным командам, но и группам начинающих туристов, семьям с детьми. В период с июня по ноябрь 2018 года были проведены и успешно завершены все запланированные работы по оборудованию трех нижеперечисленных маршрутов: 1.Пешеходный маршрут «Из Богородска в Пустынь» от г. Богородск до с. Чернуха (протяженность -120 км). Промаркировано 120 км пешеходных троп, установлено 4 турстоянки, 5 информационных стендов, 9 указателей. В ходе работы над Проектом маршрут получил название "Тропы Березополя", что, на наш взгляд, наиболее емко характеризует экологическую составляющую маршрута и соответствует</p>
---	---

	<p>истории данной местности. 2. Водный маршрут по р. Пьяна от с. Гагино до с.Ичалки Перевозского района (протяженность сплава -81,2 км) Промаркировано 10 км пешеходных троп, установлено 5 турстоянок, 13 информационных стендов, 2 указателя. 3. Водный маршрут по р. Керженец от ст. Керженец до д. Валки (176,3 км сплава) протяженность сплава - 176,3 км). Установлено 7 турстоянок, 7 информационных стендов, 1 указатель. Общий итог: возведены 16 туристских стоянок, выполнена маркировка 130 км туристских троп, установлено 25 информационных стендов и 12 указателей, разработаны паспорта и карты маршрутов, вся информация по паспортизированным маршрутам направлена потенциальным благополучателям и размещена на сайте ОО «НОТК». Все запланированные Проектом работы по благоустройству маршрутов были завершены в срок. Таким образом, в Нижегородской области было положено начало созданию единой развитой системы маркированных маршрутов и троп, которой абсолютно безвозмездно уже начали пользоваться жители и гости региона. Мы уверены, что информационная открытость Проекта, безусловно, повысит привлекательность Нижегородской области для занятия активными видами туризма, походами, привлечет сомневавшихся ранее граждан в ряды сторонников активной и здоровой жизни!</p>
--	--

Обзор (описание) проведенных за отчетный период мероприятий (запланированные сроки (по приведенному в заявке календарному плану), фактические сроки выполнения, полученные результаты с указанием применимых количественных и (или) качественных показателей)

Информация, указанная Вами в данном поле отчета, будет доступна для посетителей сайта Фонда президентских грантов (в том числе представителей СМИ)

№	Мероприятие	Запланированные сроки проведения	Фактические сроки проведения	Итог мероприятия (качественный результат)	Количественные показатели	
					наименование	значение
1.	Разведывательные экспедиции в районы предстоящих работ по маркировке и оборудованию туристских маршрутов.	с 18.06.2018 по 08.07.2018	с 18.06.2018 по 08.07.2018	Разведывательные экспедиции проведены в соответствии с намеченным планом. Уточнены протяженность, записаны треки маршрутов, собрана техническая информация по ниткам маршрутов, определены и нанесены на карту координаты мест стоянок, мест установки стендов и указателей.		
Количественные показатели (наименование)				значение		
Количество проведенных экспедиций				3		
2.	Экспедиции по оборудованию туристских маршрутов	с 02.07.2018 по 28.09.2018	с 16.07.2018 по 02.10.2018	В запланированных местах оборудованы туристские стоянки (лавки, стол, навес)		
Количественные показатели (наименование)				значение		
Проведенные экспедиции				3		
Оборудовано стоянок				16		
3.	Экспедиции по маркировке и установке туристской навигации	с 02.07.2018 по 28.09.2018	с 06.07.2018 по 14.10.2018	В результате проведенных экспедиций полностью промаркирован пешеходный маршрут "из Богородска в Пустынь", промаркированы радиальные выходы к экскурсионным объектам на водном маршруте по р. Пьяна, установлены знаки туристской навигации на трех маршрутах.		

Количественные показатели (наименование)			значение
Промаркировано троп (км.)			130
Установлено информационных стендов			25
Установлено информационных указателей			12
4.	Разработка паспортов рекомендуемых туристских маршрутов	с 15.10.2018 по 02.11.2018	с 15.10.2018 по 02.11.2018
			Разработаны паспорта трех маршрутов, включая подробные описания, треки и координаты.
Количественные показатели (наименование)			значение
Разработано паспортов			3
5.	Информирование потенциальных благополучателей о рекомендуемых маршрутах	с 05.11.2018 по 30.11.2018	с 05.11.2018 по 30.11.2018
			Паспорта рекомендуемых и оборудованных маршрутов размещены в свободном доступе на сайте ООО "НОТК", ссылки на них размещены в соц. сетях и разосланы партнерам по проекту и потенциальным благополучателям
Количественные показатели (наименование)			значение
Отправлено информационных сообщений			50

<p>Электронные ссылки на публикации и (или) материалы, содержащие информацию о реализации проекта за отчетный период, в средствах массовой информации и сети «Интернет» (включая социальные сети)</p> <p><i>Информация, указанная Вами в данном поле отчета, будет доступна для посетителей сайта Фонда президентских грантов (в том числе представителей СМИ)</i></p>	<p>Старт проекта и первые отзывы: https://www.nn.ru/news/articles/interesnaya_pyatyorka_nizhegorodskikh_proektov_vyigravshikh_prezidentskie_granty/55375911/ https://www.rgo.ru/ru/article/dorogi-kotorye-my-vybiraem-1 https://nnwelcome.ru/news/in-the-nizhny-novgorod-region-launched-the-tourist-project-roads-we-choose https://vk.com/id65364405?w=wall65364405_215 https://mike-nn.livejournal.com/12598.html Фото отчеты о проведенных полевых работах: http://www.tourclub.nnov.ru/?page_id=4345 Ссылки партнеров: http://voyagemagazine.ru/dorogi-kotorye-my-vybiraem/ http://gagino.nnov.eis1.ru/Tourist_route_of_Nizhny_Novgorod_region http://bgmedia.ru/2018/12/03/pasport-marshruta-1-tropyi-berezopolya/ http://www.tourliga.ru/news/dorogi_kotorye_my_vybiraem/ https://www.turcentrnn.com/kopiya-turizm-i-sportivnoe-orientir Презентация Проекта в формате кросс-похода 3 ноября 2018 Положение о кросс-походе: http://www.tourclub.nnov.ru/?page_id=4730 Итоги кросс-похода: http://www.tourclub.nnov.ru/?page_id=4749 Сюжеты и публикации о кросс-походе: http://vestinn.ru/news/sport/103866/ http://nntv.tv/?id=168629 https://www.youtube.com/watch?v=fBXY6Nlc0Nk с 6:58 мин. https://government-nnov.ru/?id=222788 https://www.governorsnews.ru/v-nijegorodskoi-oblasti-otkrylsia-novyj-peshii-tyristskii-marshrut.html https://www.rgo.ru/ru/article/kross-pohod-pod-nizhnim-novgorodom http://camp-russia.ru/news/krosspohod_pod_nizhnim_novgorodom http://tour-vestnik.ru/novosti/article_post/3-noyabrya-2018-g-v-nizhegorodskoy-oblasti-byi-otkryt-peshkhodnyy-marshrut-tropy-berezopolya http://nr-gazeta.ru/?id=4095 http://www.nnews.nnov.ru/posts/48357 http://nn-news.net/society/2018/10/24/261725.html https://www.nta-nn.ru/photo/592932/ https://pravda-nn.ru/news/v-nizhegorodskoj-oblasti-otkrylsya-novyj-peshij-turistskij-marshrut/ https://www.niann.ru/?id=531623 http://52.rodina.news/turisticheskii-marshrut-tropy-berezopolya-otkrout-vnizhegorodskoi-18102416150073.htm http://www.ifregion.ru/news/86907 http://www.vgoroden.ru/novosti/v-nizhegorodskoy-oblasti-poyavilsya-novyj-turisticheskij-marshrut-id298707 http://www.vremyan.ru/news/turisticheskij_marshrut_tropy_berezopolya_otkroyut_v_nizhegorodskoj_oblasti.html http://bgmedia.ru/2018/10/12/kross-pohod-tropyi-berezopolya/ https://opennov.ru/news/culture/2018-11-06/8680 http://seliane.ru/gorodpavlovo/tropy-berezopolya-gotovy-prinyat-turistov.html https://vr-vykxa.ru/ekologiya/v-oblasti-otkroyut-eshe-</p>
---	--

<http://gorodskoyportal.ru/nizhny/news/news/48532974/> <http://nnovgorod.bezformata.com/listnews/tropi-berezopolya-otkrilsya-v-nizhegorodskoj/70743571/> https://123ru.net/nizhniy_novgorod/171506021/ <http://stnmedia.ru/news/21843/> <http://xn--90abehaphg9azaeljc.xn--p1ai/node/5589> <http://newsroom24.ru/news/zhizn/180190/> https://newsnn.ru/news/society/06-11-2018/peshiy-turisticheskij-marshrut-tropy-berezopolya-otkrilsya-v-nizhegorodskoy-oblasti?ind=1&page=1&show_dt=1 <http://www.eventnn.ru/news/item/14717/> <https://chemodanus.ru/news/berezopole-kross-marshrut-ponizhegorodskoi-oblasti/> <http://kamenki.com/turisticheskij-marshrut-tropy-berezopolya-otkroyut-v-nizhegorodskoy-oblasti/> <http://www.novshkola.ru/index.php/8-sobytiya/1951-tropy-berezopolya> <https://news.mail.ru/society/35284837/> <https://news.rambler.ru/other/41119176-tropu-berezopolya-prolozhat-v-nizhegorodskoy-oblasti/> http://www.giport.ru/news_city/123913 Отзывы участников кросс-похода: https://vk.com/tourclub_notk?w=wall-873255_964 https://vk.com/tourclub_notk?w=wall-873255_962 https://vk.com/tourclub_notk?w=wall-873255_952 https://vk.com/tourclub_notk?w=wall-873255_951 https://vk.com/tourclub_notk?w=wall-873255_950 https://vk.com/tourclub_notk?w=wall-873255_949 https://vk.com/tourclub_notk?w=wall-873255_948 https://vk.com/tourclub_notk?w=wall-873255_947 https://vk.com/tourclub_notk?w=wall-873255_946 https://vk.com/tourclub_notk?w=wall-873255_945 https://vk.com/tourclub_notk?w=wall-873255_944 https://vk.com/tourclub_notk?w=wall-873255_943

Мероприятие: Разведывательные экспедиции в районы предстоящих работ по маркировке и оборудованию туристских маршрутов.

Фотографии с мероприятий, проведенных в отчетном периоде, а также видео- и аудиозаписи (если такие записи производились Грантополучателем) выступлений (докладов) участников, оплата выступления и (или) проезд, проживание, питание которых осуществлялись за счет средств гранта (при условии, что такие фотографии, записи не содержатся в публикациях, материалах, указанных в подпункте 5 настоящего пункта)

Информация, указанная Вами в данном поле отчета, будет доступна для посетителей сайта Фонда президентских грантов (в том числе представителей СМИ)



Разведка пешеходного маршрута
Разведка пешеходного маршрута в районе Пустыньских озер
18.06.2018



Разведка пешеходного маршрута
Разведка пешеходного маршрута в районе Пустыньских озер
18.06.2018



Разведка пешеходного маршрута
Разведка пешеходного маршрута в районе д. Бочиха
19.06.2018



Разведка пешеходного маршрута
Разведка пешеходного маршрута в районе Тосканских озер
20.06.2018



Разведка пешеходного маршрута
Разведка пешеходного маршрута в районе д. Ушаково
23.06.2018



Разведка пешеходного маршрута

Разведка пешеходного маршрута
Разведка пешеходного маршрута в районе д. Селитьба
19.06.2018



Разведка пешеходного маршрута
Разведка пешеходного маршрута в районе р. Кишма
21.06.2018



Разведка пешеходного маршрута
Разведка пешеходного маршрута в районе усадьбы Подвязье
24.06.2018



Разведка пешеходного маршрута

Разведка пешеходного маршрута в районе Дуденева монастыря 24.06.2018



Разведка водного маршрута р. Керженец
Разведка водного маршрута р. Керженец в районе д. Гавриловка 18.06.2018

Разведка пешеходного маршрута в районе д. Швариха 24.06.2018



Разведка водного маршрута р. Керженец
Разведка водного маршрута р. Керженец в районе д. Мериново 19.06.2018



Разведка водного маршрута р. Керженец
Разведка водного маршрута р. Керженец в районе д. Красное Плесо 20.06.2018



Разведка водного маршрута р. Керженец
Разведка водного маршрута р. Керженец в районе д. Лыково 20.06.2018



Разведка водного маршрута р. Керженец
Разведка водного маршрута р. Керженец в районе д. Рустай 21.06.2018



Разведка водного маршрута р. Керженец
Разведка водного маршрута р. Керженец в районе д. Рустай 21.06.2018



Разведка водного маршрута
Разведка водного маршрута р. Керженец в районе д.
Пенякша 23.06.2018



Разведка водного маршрута р. Керженец
Разведка водного маршрута р. Керженец в районе д.
Пенякша 24.06.2018



Разведка водного маршрута р. Керженец
Разведка водного маршрута р. Керженец в районе д. Валки
25.06.2018



Разведка водного маршрута р. Керженец
Разведка водного маршрута р. Керженец в районе д. Валки
26.06.2018



Разведка водного маршрута р. Пьяна
Разведка водного маршрута р. Пьяна в районе Гагино



Разведка водного маршрута р. Пьяна
Разведка водного маршрута р. Пьяна в районе д. Ветошкино

29.06.2018



Разведка водного маршрута р. Пьяна
Разведка водного маршрута р. Пьяна в районе д. Мишуково
01.07.201

30.06.2018



Разведка водного маршрута р. Пьяна
Разведка водного маршрута р. Пьяна в районе д. Борнуково
02.07.201



Разведка водного маршрута р. Пьяна
Разведка водного маршрута р. Пьяна в районе д. Сурадеево
03.07.201



Разведка водного маршрута р. Пьяна
Разведка водного маршрута р. Пьяна в районе тс Камень
04.07.201



Разведка водного маршрута р. Пьяна
Разведка водного маршрута р. Пьяна в районе тс Камень
05.07.201



Разведка водного маршрута р. Пьяна
Разведка водного маршрута р. Пьяна в районе д. Княж-
Павлово 06.07.201



Разведка водного маршрута р. Пьяна
Разведка водного маршрута р. Пьяна в районе Ичалковского
бора 07.07.201



Разведка водного маршрута р. Пьяна
Разведка водного маршрута р. Пьяна в районе ГЭС 08.07.201

Мероприятие: Экспедиции по оборудованию туристских маршрутов



Доставка пиломатериала
Доставка пиломатериала грузовым автотранспортом повышенной проходимости. р. Керженец, Красное Плесо, 15.09.2018



Доставка пиломатериала
Доставка пиломатериала грузовым автотранспортом повышенной проходимости. р. Керженец, Красное Плесо, 15.09.2018



Доставка пиломатериала
Подготовка рафтов к транспортировке пиломатериала. р. Керженец, Красное Плесо, 15.09.2018



Доставка пиломатериала
Подготовка рафтов к транспортировке пиломатериала. р. Керженец, Красное Плесо, 15.09.2018



Доставка пиломатериала
Подготовка рафтов к транспортировке пиломатериала. р. Керженец, Красное Плесо, 15.09.2018



Доставка пиломатериала
Транспортировка пиломатериала на рафтах по р. Керженец, Красное Плесо, 15.09.2018



Доставка пиломатериала
Транспортировка пиломатериала на рафтах по р. Керженец,
Красное Плесо - Мариново, 15.09.2018



Доставка пиломатериала
Транспортировка пиломатериала на рафтах по р. Керженец,
Красное Плесо - Мариново, 15.09.2018



Доставка пиломатериала
Транспортировка пиломатериала на рафтах по р. Керженец,
Красное Плесо - Мариново, 15.09.2018



Доставка пиломатериала
Выгрузка пиломатериала с рафтов. р. Керженец, Мариново
15.09.2018



Доставка пиломатериала
Выгрузка пиломатериала с рафтов. р. Керженец, Мариново
15.09.2018



Строительство стоянок
Строительство стоянки в Мариново 16.09.2018



Строительство стоянок
Строительство стоянки в Мериново 16.09.2018



Строительство стоянок
Строительство стоянки в Мериново 16.09.2018



Строительство стоянок
Строительство стоянки в Мериново 17.09.2018



Строительство стоянок
Строительство стоянки на Тосканских озерах 25.07.2018



Строительство стоянок
Строительство стоянки на Тосканских озерах 25.07.2018



Строительство стоянок
Строительство стоянки на Тосканских озерах 25.07.2018



Строительство стоянок
Строительство стоянки на Тосканских озерах 25.07.2018



Строительство стоянок
Строительство стоянки на Тосканских озерах 26.07.2018



Строительство стоянок
Строительство стоянки на Тосканских озерах 26.07.2018



Доставка пиломатериала
Транспортировка пиломатериала на рафтах по р. Керженец,
Рустай - Пенякша, 26.09.2018



Доставка пиломатериала
Транспортировка пиломатериала на рафтах по р. Керженец,
Рустай - Пенякша, 26.09.2018



Доставка пиломатериала
Транспортировка пиломатериала на рафтах по р. Керженец,
Рустай - Пенякша, 26.09.2018



Доставка пиломатериала
Выгрузка пиломатериала с рафтов р. Керженец, Пенякша,
26.09.2018

Мероприятие: Экспедиции по маркировке и установке туристской навигации



Маркировка пешеходного маршрута
Работы по маркировке туристской тропы с. Чернуха
10.07.2018



Маркировка пешеходного маршрута
Работы по маркировке туристской тропы с. Чернуха - с.
Пустынь 10.07.2018



Маркировка пешеходного маршрута
Работы по маркировке туристской тропы с. Чернуха - с.
Пустынь 10.07.2018



Маркировка пешеходного маршрута
Марка на бетонном столбе в районе ст. Пустыни 10.07.2018



Маркировка пешеходного маршрута
Работы по маркировке туристской тропы с. Пустынь - с. ст
Пустынь 10.07.2018



Маркировка пешеходного маршрута
Работы по маркировке туристской тропы с. Пустынь - с. ст
Пустынь 10.07.2018



Маркировка пешеходного маршрута
Работы по маркировке туристской тропы с. Пустынь - с. ст
Пустынь 10.07.2018



Маркировка пешеходного маршрута
Работы по маркировке туристской тропы ст Пустынь
11.07.2018



Маркировка пешеходного маршрута
Работы по маркировке туристской тропы ст Пустынь
11.07.2018



Маркировка пешеходного маршрута
Марка на дереве в районе ст Пустыни 11.07.2018



Маркировка пешеходного маршрута
Работы по маркировке туристской тропы в районе
Пустыньских озер 13.07.2018



Маркировка пешеходного маршрута
Работы по маркировке туристской тропы с. Бочиха
14.07.2018



Маркировка пешеходного маршрута
Работы по маркировке туристской тропы с. Бочиха - с.
Батуриха 15.07.2018



Маркировка пешеходного маршрута
Работы по маркировке туристской тропы с. Бочиха - с.
Батуриха 15.07.2018



Маркировка пешеходного маршрута
Марка на установленном столбе, район Яковского,
24.07.2018



Маркировка пешеходного маршрута
Большая марка на дереве, с. Победица 25.07.2018



Маркировка пешеходного маршрута
Работы по маркировке туристской тропы с. Победиха - с. Убежицы 25.07.2018



Маркировка пешеходного маршрута
Марка у брода с. Победиха - с. Убежицы 25.07.2018



Маркировка пешеходного маршрута
Нанесение марки на установленный столб, район р. Кишма 26.07.2018



Маркировка пешеходного маршрута
Нанесение марки на установленный столб, район оз. Тосканка 27.07.2018



Установка информационных стендов и указателей
Монтаж информационного стенда на водном маршруте по р. Керженец, тур стоянка Красное Плесо 19.09.2018



Установка информационных стендов и указателей
Информационный стенд на водном маршруте по р. Керженец, тур стоянка Мериново 19.09.2018



Установка информационных стендов и указателей
Монтаж информационного стенда на водном маршруте по р.
Керженец, тур стоянка Пенякша 20.09.2018



Установка информационных стендов и указателей
Монтаж информационного стенда на водном маршруте по р.
Пьяна, Ичалковский заказник, Старцев провал 25.09.2018



Установка информационных стендов и указателей
Монтаж информационного стенда на водном маршруте по р.
Пьяна, Ичалковский заказник, Старцев провал 25.09.2018



Установка информационных стендов и указателей
Монтаж информационного стенда на водном маршруте по р.
Пьяна, Ичалковский заказник, пещера Студенческая
25.09.2018



Установка информационных стендов и указателей



Установка информационных стендов и указателей

Информационный стенд на водном маршруте по р. Пьяна, Ичалковский заказник, пещера Студенческая 25.09.2018



Установка информационных стендов и указателей
Монтаж информационного стенда на водном маршруте по р. Пьяна, Ичалковский заказник, пещера Теплая 25.09.2018

Информационный стенд на водном маршруте по р. Пьяна, Ичалковский заказник, Кулева яма 25.09.2018



Установка информационных стендов и указателей
Информационный стенд на водном маршруте по р. Пьяна, Ичалковский заказник, пещера Теплая 25.09.2018



Установка информационных стендов и указателей
Монтаж информационного указателя на водном маршруте по р. Пьяна, Ичалковский заказник, развилка 25.09.2018



Установка информационных стендов и указателей
Информационный указатель на водном маршруте по р. Пьяна, Ичалковский заказник, развилка 25.09.2018



Установка информационных стендов и указателей
Монтаж информационного указателя на пешеходном маршруте поворот на тур стоянку "Убежицкий карьер" 04.10.2018



Установка информационных стендов и указателей
Информационный указатель на пешеходном маршруте поворот на тур стоянку "Убежицкий карьер" 04.10.2018



Установка информационных стендов и указателей
Монтаж информационного стенда на пешеходном маршруте, д. Кудрешки 04.10.2018



Установка информационных стендов и указателей
Информационный указатель на пешеходном маршруте, пересечение с Ворсменской трассой 04.10.2018



Установка информационных стендов и указателей



Установка информационных стендов и указателей

Информационный указатель на пешеходном маршруте, оз.
Ключик 05.10.2018



Установка информационных стендов и указателей
Информационный указатель на пешеходном маршруте
поворот на тур стоянку "Пустынь" 09.10.2018

Информационный стенд на пешеходном маршруте, тур
стоянка "Тосканка" 05.10.2018

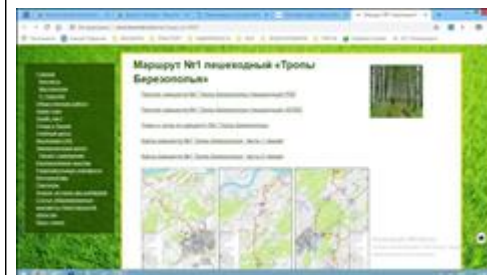
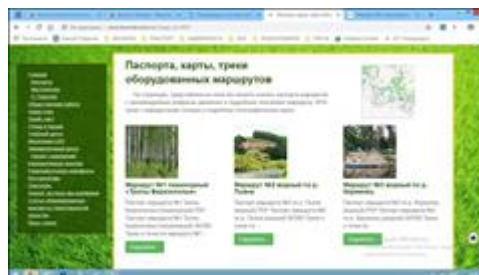


Установка информационных стендов и указателей
Информационный стенд на пешеходном маршруте, тур
стоянка "Пустынь" 09.10.2018



Установка информационных стендов и указателей
Информационный стенд на пешеходном маршруте, тур
стоянка "Пустынь" 09.10.2018

Мероприятие: Разработка паспортов рекомендуемых туристских маршрутов

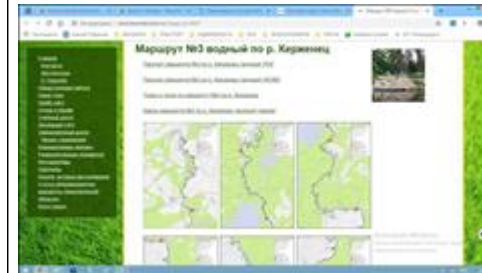


Паспорта маршрутов на сайте ОО "НОТК"
Скриншот страницы сайта ОО "НОТК" с паспортами маршрутов. Паспорта доступны по ссылке http://www.tourclub.nnov.ru/?page_id=4925



Паспорт водного маршрута по р. Пьяна на сайте ОО "НОТК"
Скриншот страницы сайта ОО "НОТК" с паспортом водного маршрута по р. Пьяна. Паспорт в pdf формате прикреплен в разделе 7 отчета, а так же доступен по ссылке http://www.tourclub.nnov.ru/?page_id=4929

Паспорт пешеходного маршрута на сайте ОО "НОТК"
Скриншот страницы сайта ОО "НОТК" с паспортом пешеходного маршрута. Паспорт в pdf формате прикреплен в разделе 7 отчета, а так же доступен по ссылке http://www.tourclub.nnov.ru/?page_id=4959

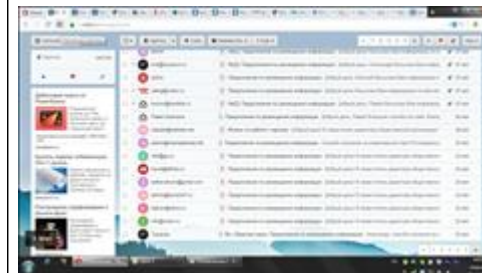


Паспорт водного маршрута по р. Керженец на сайте ОО "НОТК"
Скриншот страницы сайта ОО "НОТК" с паспортом водного маршрута по р. Керженец. Паспорт в pdf формате прикреплен в разделе 7 отчета, а так же доступен по ссылке http://www.tourclub.nnov.ru/?page_id=4947

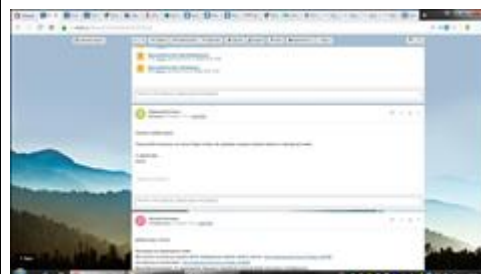
Мероприятие: Информирование потенциальных благополучателей о рекомендуемых маршрутах





Скриншот информационной рассылки
Скриншот сообщений отправленных партнерам по проекту и потенциальным благополучателям. 22-23.11.2018



Скриншот информационной рассылки
Скриншот сообщений отправленных партнерам по проекту и потенциальным благополучателям. 23-27.11.2018



	<p>Ответ журнала Вояж Скриншот ответа на информационную рассылку журнала Вояж</p>	<p>Ответ журнала Турист Скриншот ответа на информационную рассылку журнала Турист</p>		
<p>Количество публикаций за весь срок осуществления проекта</p>	40			
<p>Электронные версии материалов (бюллетеней, брошюр, буклетов, газет, докладов, журналов, книг, презентаций, сборников и иных), созданных с использованием гранта в отчетном периоде (при условии, что такие материалы не содержатся в материалах, указанных в подпункте 5 настоящего пункта)</p>	<p>Название</p>	<p>Описание</p>	<p>Файл</p>	<p>Дата</p>
	<p>Паспорт маршрута №1 Тропы Березополя</p>	<p>Паспорт пешеходного маршрута с подробным его описанием и ссылками для скачивания треков и карт в хорошем качестве. Выложен на сайте ОО "НОТК" http://www.tourclub.nnov.ru/?page_id=4959</p>	<p>Паспорт маршрута №1 Тропы Березополя (пешеходный) PDF.pdf</p>	<p>04.12.2018</p>
	<p>Паспорт маршрута №2 по р. Пьяна</p>	<p>Паспорт водного маршрута по р. Пьяна с подробным его описанием и ссылками для скачивания треков и карт в хорошем качестве. Выложен на сайте ОО "НОТК" http://www.tourclub.nnov.ru/?page_id=4929</p>	<p>Паспорт маршрута №2 по р. Пьяна (водный) PDF.pdf</p>	<p>04.12.2018</p>
	<p>Паспорт маршрута №3 по р. Керженец</p>	<p>Паспорт водного маршрута по р. Керженец с подробным его описанием и ссылками для скачивания треков и карт в хорошем качестве. Выложен на сайте ОО "НОТК" http://www.tourclub.nnov.ru/?page_id=4947</p>	<p>Паспорт маршрута №3 по р. Керженец (водный) PDF.pdf</p>	<p>04.12.2018</p>
<p>Фотографии материальных объектов (сооружений, площадок, экспозиций и аналогичных), созданных (восстановленных) с использованием гранта в отчетном периоде (фотографии до, во время и после создания (восстановления) объектов), и (или) видеозаписи их создания (восстановления) (при условии, что такие фотографии, записи не содержатся в других разделах)</p> <p><i>Информация, указанная Вами в данном поле отчета, будет доступна для посетителей сайта Фонда президентских грантов (в том числе представителей СМИ)</i></p>	 <p>Тур стоянка "Березополе" Возведение тур стоянки "Березополе" недалеко от д. Ушаково 56° 8'56.27"С 43°20'59.14"В начало работ 19.06.2018</p>	 <p>Тур стоянка "Березополе" Возведение тур стоянки "Березополе" недалеко от д. Ушаково 56° 8'56.27"С 43°20'59.14"В продолжение работ 19.06.2018</p>		



Тур стоянка "Березополье"
Возведение тур стоянки "Березополье" недалеко от д. Ушаково 56° 8'56.27"С 43°20'59.14"В завершение работ 20.06.2018



Тур стоянка "Убежицкий карьер"
Возведение тур стоянки "Убежицкий карьер" недалеко от д. Убежицы 56° 4'22.95"С 43°20'16.00"В начало работ 22.06.2018



Тур стоянка "Убежицкий карьер"
Возведение тур стоянки "Убежицкий карьер" недалеко от д. Убежицы 56° 4'22.95"С 43°20'16.00"В продолжение работ 22.06.2018



Тур стоянка "Убежицкий карьер"
Возведение тур стоянки "Убежицкий карьер" недалеко от д. Убежицы 56° 4'22.95"С 43°20'16.00"В завершение работ 23.06.2018



Тур стоянка "Тосканка"
Возведение тур стоянки "Тосканка" недалеко от г. Ворсма и



Тур стоянка "Тосканка"
Возведение тур стоянки "Тосканка" недалеко от г. Ворсма и

	<p>Тосканских озер 55°59'40.25"С 43°18'40.94"В начало работ 25.06.2018</p>	<p>Тосканских озер 55°59'40.25"С 43°18'40.94"В продолжение работ 25.06.2018</p>
	 <p>Тур стоянка "Тосканка" Возведение тур стоянки "Тосканка" недалеко от г. Ворсма и Тосканских озер 55°59'40.25"С 43°18'40.94"В завершение работ 26.06.2018</p>	 <p>Тур стоянка "Пустынь" Возведение тур стоянки "Пустынь" недалеко от с. Пустынь 55°38'50.12"С 43°37'23.66"В начало работ 28.06.2018</p>
	 <p>Тур стоянка "Пустынь" Возведение тур стоянки "Пустынь" недалеко от с. Пустынь 55°38'50.12"С 43°37'23.66"В продолжение работ 28.06.2018</p>	 <p>Тур стоянка "Пустынь" Возведение тур стоянки "Пустынь" недалеко от с. Пустынь 55°38'50.12"С 43°37'23.66"В завершение работ 29.06.2018</p>
<p>Информация о собственном вкладе организации и использованном на реализацию проекта софинансировании (за весь срок осуществления проекта)</p>	<p>ОО «НОТК» внес собственный вклад (софинансирование) в реализацию Проекта «Дороги, которые мы выбираем»: 1) Оплата труда штатных сотрудников организации, которые в период реализации Проекта посвящали 50% рабочего времени работе над Проектом - 4 чел/6 мес- 180 тыс.руб. 2) Вклад специалистов-консультантов (волонтеров)-3 чел/6 мес.- 195 тыс.руб. 3) Вклад волонтеров для проведения кросс-похода 3.11.18 – 20 чел/1 день- 30 тыс.руб. 4) Расходы по аренде помещения ОО «НОТК» и коммунальным платежам - 3 мес.- 65 тыс.руб. 5) Использование офисной техники для ведения документации Проекта - компьютеры -3 шт; принтеры-2 шт. в течение 3 мес- 13 тыс.руб. 6) Использование туристского снаряжения в ходе реализации Проекта – средства сплава , палатки, горелки, котелки, гермоупаковки, тенты, спальные мешки, карематы, рации, навигаторы, фото-видеотехника, телефоны, в т.ч. спутниковые- 635 тыс. руб. 7) Использование бензо- и электроинструмента для установки объектов инфраструктуры- бензопила, генератор, реноватор- 50 тыс.руб. 8) Использование личного транспорта сотрудников и волонтеров клуба, амортизация автомобилей производилась за счет средств организации - автомобили «УАЗ-Патриот», «Нива-Шевроле», легковые автомобили волонтеров-судей кросс-похода (4 единицы)-68 тыс.руб. 9) Использование транспорта Приволжского поисково-спасательного отряда МЧС России для обеспечения безопасности кросс-похода 3 ноября 2018 года – 2 ед. транспорта (включая расходы на ГСМ)- 20 тыс.руб. 10) Приобретение призов (исключая наградную</p>	

	продукцию-медали, кубки, грамоты) для награждения призеров кросс-похода – 30 шт.-15 тыс.руб. 11) Приобретение памятных значков, сертификатов, номерных браслетов для участников кросс-похода – 400 шт.-20 тыс.руб. 12) Приобретение продуктов питания для организации зон обогрева при проведении кросс-похода- 3 зоны обогрева-18 тыс.руб. 13) Изготовление буклетов-паспортов маршрутов для представления Нижегородской области на экологической выставке в Москве 6.11.2018г.- 30 шт-3 тыс.руб.
Объем средств, дополнительно привлеченных на реализацию проекта (включая примерную оценку труда добровольцев, безвозмездно полученных товаров, работ, услуг, имущественных прав) (тыс. руб.)	1 312,00

Основные достигнутые количественные и качественные результаты реализации проекта за весь срок осуществления проекта

Информация, указанная Вами в данном поле отчета, будет доступна для посетителей сайта Фонда президентских грантов (в том числе представителей СМИ)

а) Количественные результаты	Наименование	показатель
	Количество километров промаркированных троп	130
	Количество оборудованных бивуачных стоянок	16
	Количество установленных информационных стендов	25
	Количество установленных указателей	12
б) Качественные результаты	<p>На данном этапе можно с уверенностью заявить, что задачи, поставленные перед командой Проекта, решены в полном объеме. А именно: разработаны, оборудованы, паспортизированы 3 туристских маршрута (два водных, и один пеше-вело-лыжный); в Нижегородской области впервые началось формирование Перечня рекомендуемых паспортизированных туристских маршрутов с активными способами передвижения; информация о новых маршрутах размещена в свободном для потенциальных благополучателей доступе, осуществлена адресная рассылка и, кроме того, на новых маршрутах уже прошли спортивно-массовые мероприятия. Все это способствует достижению Главной Цели нашего Проекта: популяризации здорового образа жизни средствами активного туризма, вовлечению широких слоев населения в регулярные занятия спортивным туризмом при всемерном сохранении природных богатств. Усиление охраны природы происходит за счет концентрации людей на сети троп, бивуачных площадках, подготовленных к посещению туристами, и переноса основной нагрузки на природу с больших площадей на локальные участки. О повышении уровня безопасности на паспортизированных активных маршрутах можно судить хотя бы по тому факту, что в Кросс-походе, проходившем 3.11.2018г. на участке нового пешего маршрута «Тропы Березополя», приняли участие 15 школьных команд из разных городов области численностью 183 человека. Все школьники успешно преодолели дистанцию, используя знаки туристской навигации (маркировку, указатели, стенды), установленные по Проекту. И все это происходило в тот период, когда администрации многих школ страны весьма настороженно стали относиться ко всему связанному с детским спортивным туризмом. В целом, можно смело говорить о повышении привлекательности Нижегородской области для занятий спортивно-оздоровительным туризмом и не только для жителей региона. Как пример: результаты работ по Проекту были представлены 6-9 ноября 2018 года на выставке «ГРИНТЕХэкспо», проходившей в г. Москва, где был проявлен неподдельный интерес к Проекту.</p>	
Оценка результатов реализации проекта, в том числе полученного социального эффекта	<p>Оценку результатов Проекта мы постарались дать по следующим критериям: 1. Устойчивость результатов, на наш взгляд, подтверждена. Результаты Проекта уже в процессе его реализации доказали возможность его дальнейшего использования различными целевыми группами. Команда Проекта еще заканчивала работы по подготовке паспортов маршрутов, а группы туристов уже осваивали «Тропы Березополя», обживали новые стоянки на водном маршруте по р.Керженец и изучали информацию на стендах Ичалковского Бора. И, что немаловажно, люди писали, звонили и благодарили! Более того,</p>	

	<p>идея команды Проекта, поддержанная руководством Фонда президентских грантов, о проведении торжественного открытия пешеходного маршрута «Тропы Березополя» в формате кросс-похода произвела в регионе эффект незапланированного праздничного салюта! Явка на старт более 300 человек разных возрастов и социальных групп (семьи, команды школьников, команды предприятий, ветераны и молодежь) свидетельствовала о неподдельном интересе, вызванном новым для региона начинанием. Все это доказывает, что маршруты, благоустроенные и паспортизированные в рамках Проекта, будут функционировать! Вновь созданные подробные паспорта маршрутов с подробными картами и треками, развернутыми описаниями пути, характера препятствий, мест турстоянок, иными полезными для туристов сведениями, мы уверены, помогут начинающим туристам нашего региона, гостям нашей области безопасно и с удовольствием совершать активные путешествия. 2. Эффективность использованных подходов и методов – присутствует. Подтверждена, в первую очередь, тем, что в предельно сжатые сроки (с июня по октябрь) достаточно немногочисленной команде Проекта удалось успешно завершить запланированные работы по благоустройству не одного, а трех маршрутов активного отдыха, проходящих по десяти районам нашей не самой маленькой области! Не хотелось бы повторяться, но, опять же, об эффективности подходов и методов свидетельствует и тот факт, что при проведении кросс-похода в связи с открытием пешеходного маршрута все участники мероприятия, включая школьников и полных новичков в туризме, САМОСТОЯТЕЛЬНО преодолели дистанцию в 14 км, используя для ориентирования знаки туристской навигации, установленные командой Проекта! 3. Возможность распространения результатов-имеется. Результаты нашей работы уже заинтересовали не только жителей нашего региона, к ним был проявлен интерес и среди представителей туристской спортивной общественности России. Не случайно на открытие пешеходного маршрута прибыли члены президиума Федерации спортивного туризма России, представители руководства «Международной академии детско-юношеского туризма и краеведения им. А.А.Остапца-Свешникова». Неподдельный интерес к Проекту был проявлен участниками выставки «ГРИНТЕХэкспо», проходившей в г. Москва, 6-9 ноября 2018г. Коллектив ОО «НОТК» не намерен останавливаться на достигнутом, мы планируем и дальше проводить работу по ознакомлению всех заинтересованных людей и организаций с результатами нашей работы в целях всемерной популяризации активного туризма как одного из важных элементов здорового образа жизни. Теперь хотелось бы сказать о социальном эффекте реализованного Проекта. И, дабы не быть голословными, приведем мнения наших уважаемых благополучателей (ссылки на их отзывы в Контакте приведены в аналитической отчетности). 1) «14 км маршрут кросс-похода, проходящий через деревни, поля и леса (лес хвойный просто обладательный там был!) - всего-лишь малааленькая часть большого маршрута №1 «Тропы Березополя». Мы с ребяташками глянули полную карту маршрута и обалдели - 120 км! От Богородска и до ст.Сережа! По очень живописным и красивым местам.. Сразу же захотелось пройти маршрут целиком... Давно у меня не было таких выходов! Снова захотелось в походы. Прямо жуть как. Прямо хоть в пеще, хоть в водные. Это такой хороший отдых, это такая подзарядка положительной энергетикой. Это, по-истине, то, что нужно в череде серых рабочих будней.» К.Власова (https://vk.com/tourclub_notk?w=wall-873255_943) 2) «Наши юнармейцы 6 "Б" класса (руководители Борисова АА и Петров АВ) побывали на Торжественном открытии экологического маршрута №1 «Тропы Березополя». Мероприятие прошло на территории Богородского и Павловского районов Нижегородской области. Это была незабываемая 14-километровая прогулка по осеннему лесу, во время которой ребята познакомились с туристской навигацией, памятниками истории и природы, любовались живописными пейзажами Березополя, окунулись в море драйва и позитива, смогли преодолеть себя и сплотились.» (https://vk.com/tourclub_notk?w=wall-873255_945) 3) «Организация на высшем уровне, трасса промаркирована изумительно, маршрут очень интересный, удивило огромное количество участников, особенно детей!Спасибо огромное организаторам и моей самой лучшей команде! Здоровые люди, время меняться!» Е.Гринева (https://vk.com/tourclub_notk?w=wall-873255_948) 4) «Более 350 человек участвовало в этом празднике.Свежий воздух, осенний лес и поля, множество знакомых туристов!!!!И это всего лишь небольшая часть 120 км многодневного пешего маршрута по нашей области. На будущий год планируем многодневный поход с собаками!Кто с нами?Присоединяйтесь!!!!» А.Бесков (https://vk.com/tourclub_notk?w=wall-873255_964) Это всего лишь несколько мнений представителей разных возрастов и социальных групп. И таких отзывов множество, а, значит, дело, которое мы начали и намерены продолжать является НУЖНЫМ ЛЮДЯМ, а, следовательно, СОЦИАЛЬНО ЗНАЧИМЫМ.</p>
<p>Наличие и характер незапланированных результатов реализации проекта</p>	<p>В ходе работ по Проекту возникла идея провести его презентацию потенциальным благополучателям в формате спортивно-массового мероприятия "Кросс-поход" на локальном участке оборудованного пешего маршрута "Тропы Березополя". Заручившись поддержкой областной и районных администраций, а так же 16-ти спонсоров, мы обратились в Фонд с ходатайством об изменении бюджета Проекта и переводе сэкономленных средств на проведение мероприятия. Экономия средств позволила заказать автобусы для доставки участников похода к старту и обратно, приобрести награды, изготовить униформу для волонтеров. ОО «НОТК» не остался в стороне в деле софинансирования мероприятия. Были приобретены призы, изготовлены памятные значки, сертификаты, афиши. На дистанции работали 20 волонтеров, 6 легковых автомобилей. В результате ожидаемая явка участников в 150-200 чел. была превышена почти вдвое! 3 ноября 2018 года на старт вышли более 300 человек разных возрастов! Самому старшему участнику-81 год, а самому юному-1 год! Особенно приятно отметить большое количество школьников (15 команд , 183 чел.) и семейных команд (23 команды). Кроме</p>

	<p>наград призерам, все участники похода получили памятные значки и дипломы. Юные туристы, заявившиеся на сдачу норм ГТО, успешно сдали нормативы по туризму на золотой значок. Активное участие школьных команд хочется отметить особо, учитывая, с каким трудом развивается спортивный туризм в общеобразовательных организациях, и сколько бюрократических препон приходится преодолевать учителям-энтузиастам. Присутствие на мероприятии руководства районов и области, широкое освещение его в СМИ, безусловно, послужит весомым аргументом в необходимости развития такого социально значимого явления, как спортивный и активный туризм. Разумеется, нас не может не радовать данная участниками Кросс-похода высокая оценка туристской навигации, выполненной ОО «НОТК» в рамках Проекта. Люди, прошедшие 3 ноября лишь часть маршрута, исполнились решимости в дальнейшем пройти весь маршрут целиком.</p>
<p>Недостатки, выявленные в ходе реализации проекта</p>	<p>В ходе реализации Проекта были выявлены некоторые недостатки в календарном планировании. Эти недостатки, в первую очередь, были связаны с тем, что на стадии планирования нами в недостаточной степени был учтен процесс согласования работ, намеченных по Проекту, с различными министерствами и ведомствами, курирующими деятельность в сфере экологии и лесного хозяйства. Следует отметить, что самым сложным в ходе реализации Проекта стал процесс согласования таких мероприятий как установка объектов инфраструктуры (стоянки, стенды, указатели), маркировка троп. Сказалось отсутствие единой законодательной базы в деле создания экологических троп и маршрутов, что создавало сложности в процессе согласования и сильно затягивало получение разрешительных документов. В связи с этим, в частности, установка стендов и указателей по Проекту проводилась в октябре в условиях осенней распутицы. Кроме того, серьезные проблемы возникали при согласовании маршрутов, проходящих через особо охраняемые природные территории (ООПТ). Формально находиться на территории ООПТ не запрещается, однако, в плане согласования разрешенных мест для оборудования туристских стоянок проблемы становятся практически неразрешимыми. Видимо, необходимо внесение изменений в законодательные акты, касающиеся создания экологических троп и ООПТ, с целью регламентации процесса подобных согласований. Тем более, что стратегия развития туризма в Российской Федерации предусматривает расширение сети экологических троп, в том числе проходящих по территориям ООПТ.</p>
<p>Общие выводы по результатам реализации проекта</p>	<p>Настало время сделать выводы по результатам реализации Проекта. • Факторы успешной реализации Проекта. 1) В первую очередь, конечно, следует подчеркнуть, что главным фактором успешной реализации Проекта была финансовая и консультационная поддержка Фонда президентских грантов Российской Федерации. 2) Многолетний (с 1964 г.) опыт работы ОО «НОТК» в сегменте спортивного (и активного) туризма в качестве туроператора и организации дополнительного образования позволил команде Проекта достаточно оперативно провести разработку маршрутов активного отдыха, подобрать грамотных специалистов, организовать изыскательские экспедиции, решить все намеченные задачи. 3) Наличие туристских кадров, прошедших обучение в системе спортивного туризма, промышленного альпинизма, имеющих опыт организации и проведения туристских активных маршрутов. Не случайно на протяжении более двух десятков лет мы занимаемся подготовкой кадров в сфере спортивного туризма. За эти годы было подготовлено более 300 грамотных специалистов, ежегодно оттачивающих свой профессионализм на спортивно-туристских маршрутах по всей России. 4) Наличие у ОО «НОТК» значительной материально-технической базы для ведения деятельности в сфере активного туризма. 5) Специализированное оборудование и материалы, приобретенные на средства гранта, которые позволили в значительной степени повысить производительность работ по Проекту. 6) Всесторонняя поддержка общественных организаций спортивного туризма и служб спасения, с которыми ОО «НОТК» имеет давние дружеские связи и партнерские отношения: - Контрольно-спасательная служба (КСС) Крыма, организация, уже неоднократно реализовавшая аналогичные проекты по маркировке туристских троп на практике. Их опыт и знания помогли команде Проекта выполнить работы по маркировке 130 км маршрутных троп; - Федерация спортивного туризма России, члены президиума которой, туристы с огромным спортивным и педагогическим стажем, оказали нам неоценимую помощь в работе над Проектом; 7) Сотрудничество с заповедниками и заказниками региона, в частности с «Государственным природным биосферным заповедником «Керженский», специалисты которого поделились ценной информацией для создания информационных стендов. • Влияние проекта на развитие ОО «НОТК» 1) Вне всяких сомнений, работая над Проектом мы получили бесценный опыт в новых для нас видах деятельности. Да, мы имеем большой опыт в разработке, организации и проведении маршрутов с активными способами передвижения. Но теперь мы научились такие маршруты делать, оснащать удобной навигацией и инфраструктурой, проводить природоохранные мероприятия. И мы считаем, что на данном этапе развития спортивного туризма это очень важный вид деятельности, которую надо всемерно развивать. 2) Проведенное в рамках Проекта туристско-спортивное мероприятие «Кросс-поход» со сдачей норм ГТО получило мощный позитивный отклик у жителей региона, в связи с чем мы уже планируем продолжение работы в данном направлении, в том числе хотим подобные мероприятия сделать ежегодной традицией. 3) И, конечно, хочется отметить, что в ходе работы над Проектом нам посчастливилось столкнуться с решением огромного количества задач из различных областей знаний и сфер деятельности. Изучение нормативных документов, законодательных актов, поиск правильных решений- все это позволяет сейчас сказать, что</p>

команда Проекта прошла очень полезный курс повышения квалификации в различных областях знаний, а это поможет ОО «НОТК» в дальнейшем работать еще эффективнее! 4) О нас узнали, о нас заговорили, к нам потянулись люди, и этот факт заставляет нас еще активнее работать на ниве популяризации нашего любимого активного и спортивного туризма. • актуальность продолжения деятельности по направлению проекта Изначально, когда Проект был нами задуман, уже тогда он включал не менее 10 маршрутов по Нижегородской области, которые мы планировали внести в Перечень рекомендованных и паспортизированных. Первые три маршрута, которые были оборудованы в 2018 году - это лишь первые «ласточки». Наши «ласточки», и это доказали результаты нашей работы, были встречены жителями региона с радостью и воодушевлением. Наша область богата своими природными и историческими достопримечательностями. Наши люди тянутся к общению с природой и здоровому образу жизни. Поэтому, мы полны решимости продолжать работу по Проекту «Дороги, которые мы выбираем».

Дополнительные документы

Название	Описание	Файл	Дата
Макеты стендов на пешеходном маршруте	Макеты информационных стендов и указателей установленных на пешеходном маршруте с 3-го по 9-е октября 2018 г.	СТЕНДЫ_ПЕШКА.pdf	04.12.2018
Макеты стендов на водном маршруте по р. Пьяна	Макеты информационных стендов и указателей установленных на водном маршруте по р. Пьяна с 24-го по 28-е сентября 2018 г.	СТЕНДЫ_ПЬЯНА.pdf	04.12.2018
Макеты стендов на водном маршруте по р. Керженец	Макеты информационных стендов и указателей установленных на водном маршруте по р. Керженец с 17-го по 20-е сентября 2018 г.	СТЕНДЫ_КЕРЖЕНЕЦ.pdf	04.12.2018
Макет буклета для «ГРИНТЕХэкспо»	Изначально Проектом не было предусмотрено изготовление полиграфической продукции. Но, от Департамента развития туризма и НХП Нижегородской области поступило предложение представить себя на выставке «ГРИНТЕХэкспо» проходившей 6-9 ноября 2018 года в Крокус Экспо (г.Москва). Мы сочли это полезным для целей Проекта и наши возможность сверстать макет буклета и напечатать его ограниченным тиражом за свой счет.	БУКЛЕТИК_СЖАТЫЙ.pdf	04.12.2018
Сам буклет, напечатанный	После «ГРИНТЕХэкспо» от Министерства внутренней региональной и муниципальной политики Нижегородской области поступило приглашение на IV Съезд социально ориентированных некоммерческих организаций проходивший 29.11.2018. Для этого мероприятия небольшая партия буклетов была напечатана повторно.	БУКЛЕТЫ_НАПЕЧАТАННЫЕ.pdf	04.12.2018
Грамота от МАДЮТК	Актуальность проекта "Дороги, которые мы выбираем" и качество его реализации отмечена Грамотой от Международной общественной организации "Международная академия детско-юношеского туризма и краеведения"	ГРАМОТА МАДЮТК.pdf	06.12.2018

	НАГРАДА ОТ ФСТР	Реализация проекта "Дороги, которые мы выбираем" была отмечена памятным знаком от Федерации спортивного туризма России	НАГРАДА ОТ ФСТР.JPG	06.12.2018
	Богородская газета	Публикация о Проекте в Богородской газете за 10 октября 2018 г.	БОГОРОДСКАЯ_ГАЗЕТА_10.10.18.jpg	06.12.2018
	Павловский металлист	Публикация о Проекте в газете Павловский металлист за 12 октября 2018 г.	ПАВЛОВСКИЙ_МЕТАЛЛИСТ_12.10.18.jpg	06.12.2018
	Сборник статей к международной конференции	С 14 го по 16 е декабря 2018 г. в г. Москва будет проходить Международная научно-практическая конференция, посвященная 100-летию государственной системы детско-юношеского туризма. К этой конференции подготовлен сборник научных статей. Статья директора ОО "НОТК" Колчановой Г.А. "Маркированные маршруты Нижегородской области" посвященная Проекту опубликована на 141 странице сборника.	Сборник научных статей.pdf	06.12.2018
Рекомендации по развитию грантового конкурса	Безусловно, работа Фонда президентских грантов заслуживает всестороннего одобрения и уважения. Информационная открытость, поддержка и сопровождение на всех стадиях конкурса и реализации проектов, подробные разъяснения на сайте и в ходе вебинаров, высококвалифицированные специалисты и доброжелательное отношение - все это свидетельствует только об одном: эту работу необходимо продолжать! В качестве пожелания, если это возможно, то нам, как победителю в конкурсе, хотелось бы иметь возможность видеть не только итоговый рейтинг нашей заявки, но и количество баллов присвоенное по каждому критерию. Эта возможность позволила бы нам более объективно посмотреть на свой Проект "со стороны", лучше понять его недостатки, определить над чем нужно больше работать. Что в итоге, безусловно, приведет к улучшению качества нашей работы.			
Должность и ФИО лица, подписывающего отчетность	Фамилия, имя и отчество: Колчанова Галина Анатольевна			
Основания полномочий лица, подписывающего отчетность	Отчет подписан на основании Устава			

Дополнительная информация

Количество благополучателей проекта	3000000		
	Целевая группа	Тип благополучателя	Количество
	Жители и гости Нижегородской области, увлеченные активным туризмом или только желающие к нему приобщиться	неопределенный круг лиц (аудитория телеканала, сайта, жители города и др.)	3000000
Количество добровольцев, участвовавших в реализации	38		

проекта				
Наличие и характер уникальных результатов проекта	<p>В ходе реализации Проекта «Дороги, которые мы выбираем», на наш взгляд, были достигнуты результаты, которые можно считать уникальными для нашего региона: 1) Благоустройство и паспортизация маршрутов «Тропы Березополя» , «По реке Пьяна» позволили жителям и гостям региона впервые познакомиться с таким видом туристской навигации, как маркировка маршрута, и оценить положительный эффект такого нововведения (в нашем регионе). В качестве подтверждения можно привести итоги кросс-похода , проведенного 3.11.18 г. в рамках гранта в целях презентации пешеходного маршрута. Все 318 человек – участников мероприятия, а среди них были и полные дилетанты в туризме, успешно преодолели дистанцию кросс-похода, пользуясь маркировкой для ориентирования! 2) В Нижегородской области впервые начала создаваться единая система паспортизированных и маркированных туристских маршрутов с активными способами передвижения, которая, безусловно, должна повысить туристскую привлекательность региона и привлечь под знамена активного образа жизни новых сторонников. 3) Впервые появились карты Нижегородской области с нанесенными нитками активных маршрутов, достопримечательными местами, маршрутной инфраструктурой, всеми возможными местами отдыха и ночлега. 4) Впервые (после длительного постсоветского перерыва) команды школьников Нижегородской области приняли участие в сдаче норм ГТО в режиме реального похода. 5) Впервые (после длительного перерыва) появились объекты туристской навигации в одном из уникальных природных памятников региона – Государственном природном заказнике «Ичалковский». Социальный эффект данного мероприятия мы видим в экологическом воспитании населения, расширении кругозора молодого поколения путем знакомства с уникальными природными объектами, воспитании у юношества патриотизма и гордости за свою малую Родину. Мы уверены, что достигнутые результаты позволяют говорить об улучшении качества жизни населения региона (и, что особенно ценно, молодого поколения) средствами активного туризма.</p>			
Наличие и характер незапланированных результатов проекта				
Аудитория основной группы (страницы) организации в социальных сетях (чел.)	1300			
Ссылка	https://vk.com/tourclub_notk			
Сведения об устойчивости (продолжении) осуществлявшейся по проекту деятельности после окончания гранта	<p>Как уже неоднократно было отмечено выше, ОО «НОТК» не стремится останавливаться на достигнутом в деле благоустройства и паспортизации туристских активных маршрутов. Деятельность по Проекту «Дороги, которые мы выбираем» в постгрантовый период мы планируем продолжать в нескольких направлениях: 1. Проведение мониторинга состояния маркировки троп, указателей, информационных стендов, стоянок и, по мере необходимости, их ремонт и обслуживание. Ближайшие сроки мониторинга уже намечены на май 2019 года. 2. Расширение Перечня рекомендуемых туристских маршрутов с активными способами передвижения по Нижегородской области за счет добавления новых маршрутов. В 2019 году мы планируем оборудовать и паспортизировать еще три активных маршрута. 3. Популяризация паспортизированных активных маршрутов путем проведения на них массовых туристско-спортивных мероприятий. Ближайшая дата мероприятия- 9-10 марта 2019 г.: «Обучающие сборы по технике горного туризма и альпинизма» в районе турстоянки «Убежицы» на маршруте «Тропы Березополя». Отложенный социальный эффект в данном контексте мы видим в дальнейшем экологическом воспитании жителей региона и, в первую очередь, молодого поколения, в более широком внедрении принципов здорового образа жизни средствами активного туризма.</p>			
Дополнительные документы	Название	Описание	Файл	Дата